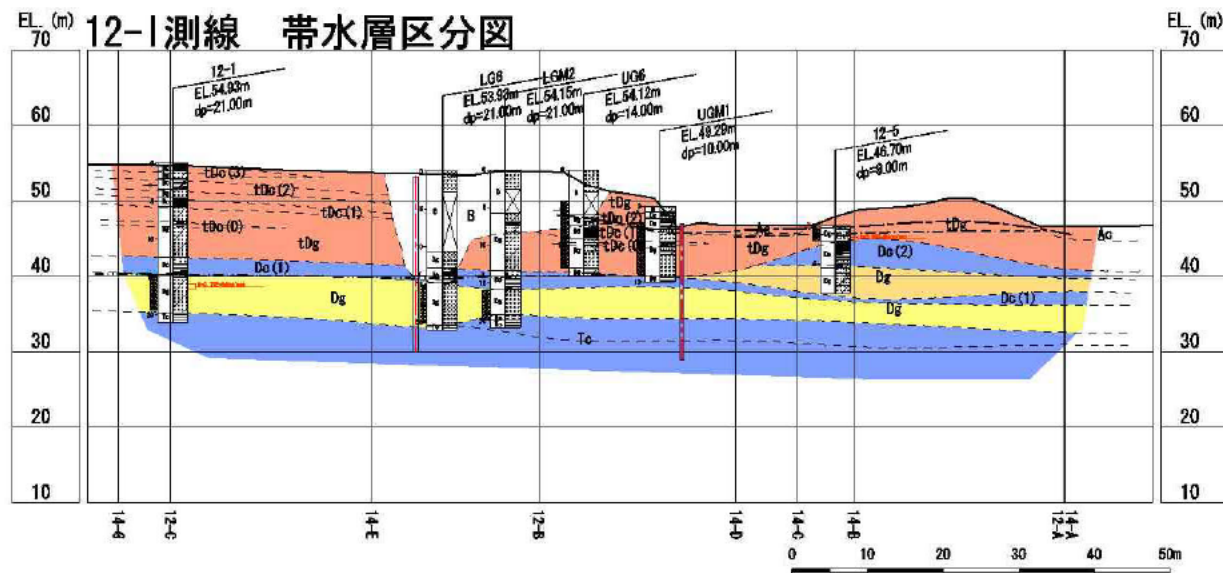
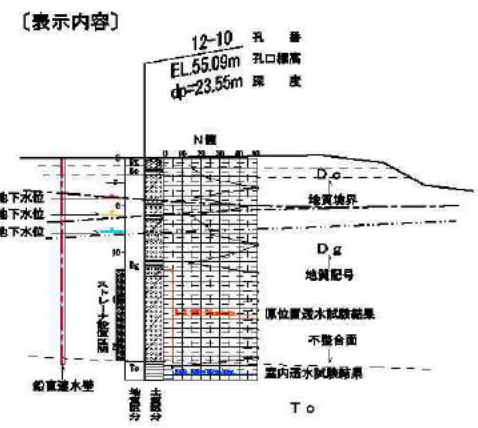


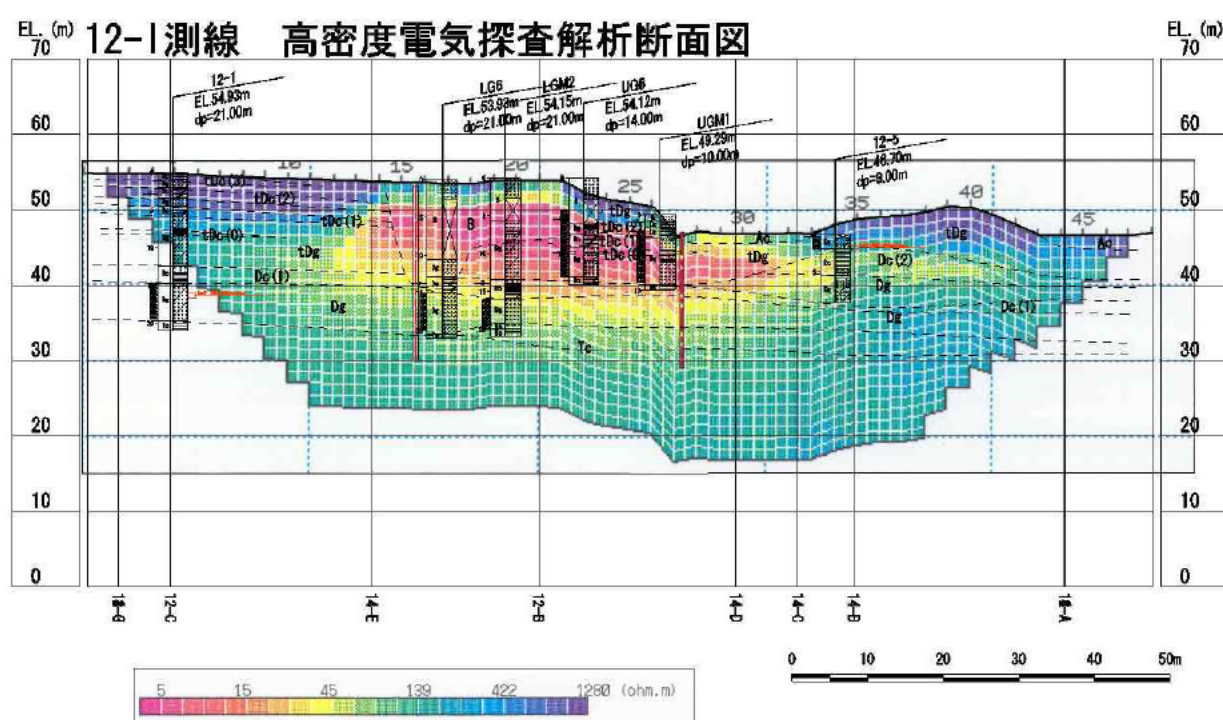
【地質区分】

地質時代	地層名	記号	層相
第四紀	埋没	B	礫質土層主体
	沖積層	A c	粘性土層
	高砂層	tDc	粘性土層
		tDg	礫質土層
		Dc(2)	粘性土層
	新第三紀	洪積層	Dc(1)
力尾層		Dg	砂質土層
東海層群		Tc	粘性土層
	大泉層	Tg	砂質土層



【土質区分】

土質区分	補助記号
金属木片等	砂質
有機質土層	シルト質
粘性土層	粘土質
砂質土層	有機質
礫質土層	玉石混じり
粘性土層	礫混じり
砂質土層	砂混じり
亜炭層	シルト混じり
	粘土混じり



【帯水層区分】

色分	帯水層区分
Orange	第1帯水層
Yellow	第2帯水層
Light Blue	第3帯水層
Dark Blue	不透水層

図一 電気探査 12-I 測線沿い地質および帯水層区分断面図