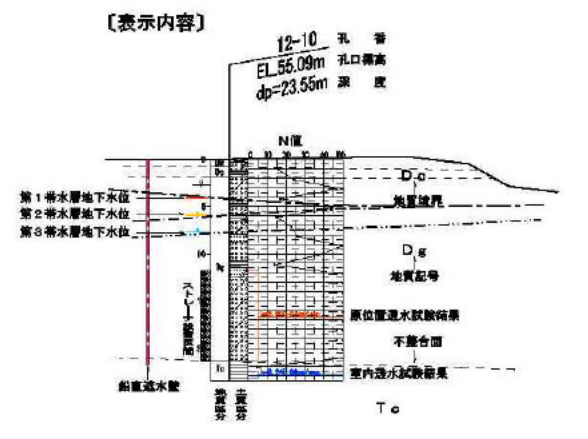
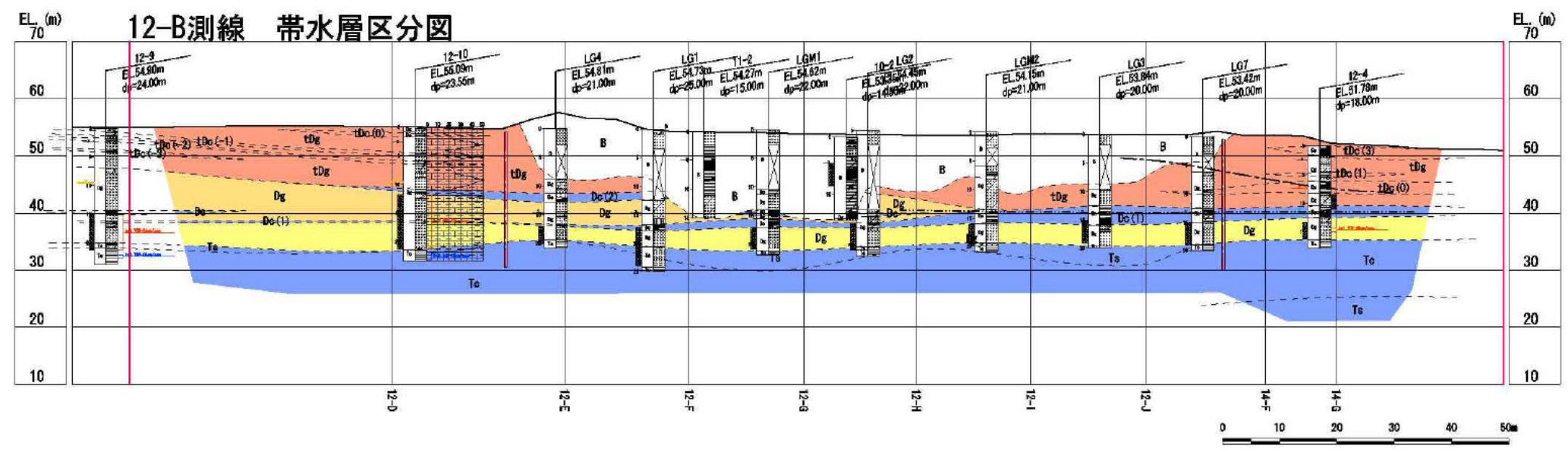


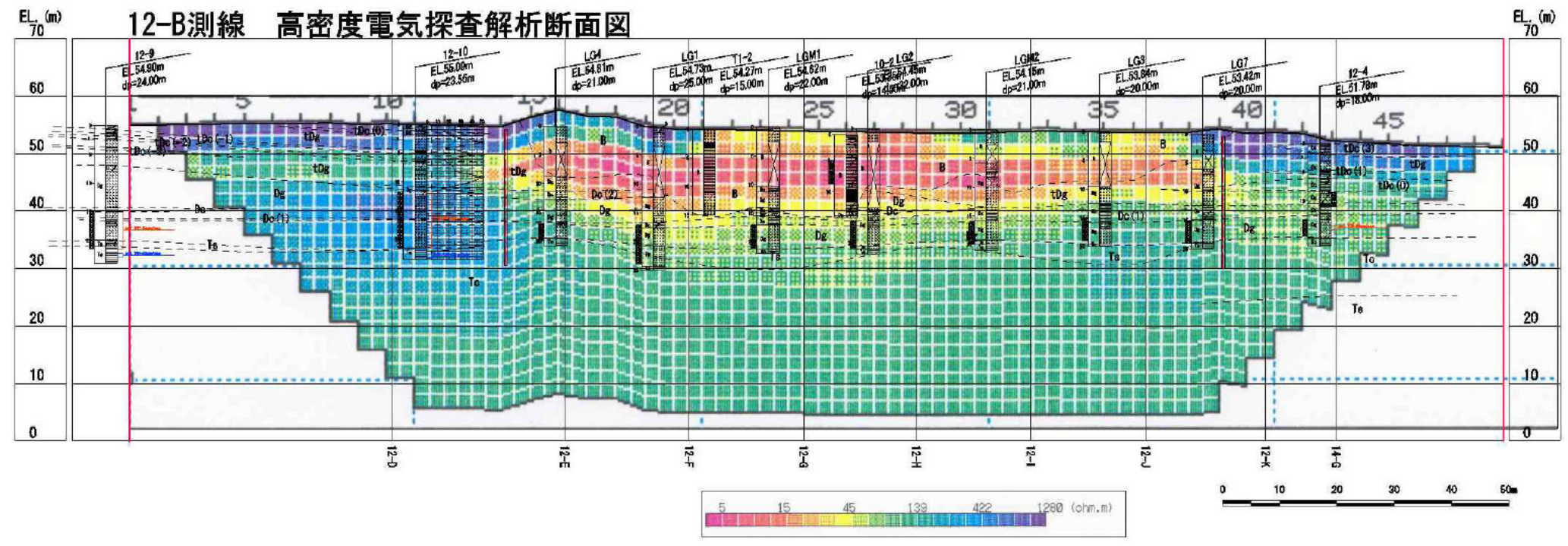
【地質区分】

地質時代	地層名	記号	層相
第四紀	埋土・補土 (埋築物)	B	埋築土層主体
	沖積層	A ₀	粘性土層
	残丘堆積層	tDg	粘性土層
		tDg	砂質土層
	洪積層 力尾累層	Dg	砂質土層
前第四紀	東海層群	T ₀	粘性土層
	大泉累層	T ₁	砂質土層



【土質区分】

土質区分	補助記号	
埋	金属木片等	砂質
第四紀	有機質土層	シルト質
	粘性土層	粘土質
	砂質土層	有機質
前第四紀	礫質土層	玉石混じり
	粘性土層	泥混じり
前第四紀	砂質土層	砂混じり
	亜炭層	シルト混じり 粘土混じり



【帯水層区分】

色分	帯水層区分
赤色	第1帯水層
黄色	第2帯水層
緑色	第3帯水層
青色	不透水層

図一 電気探査 12-B 測線沿い地質および帯水層区分断面図