

第2章 管内の概況

3. 市町の概況

1. 管内市町面積・世帯数・人口

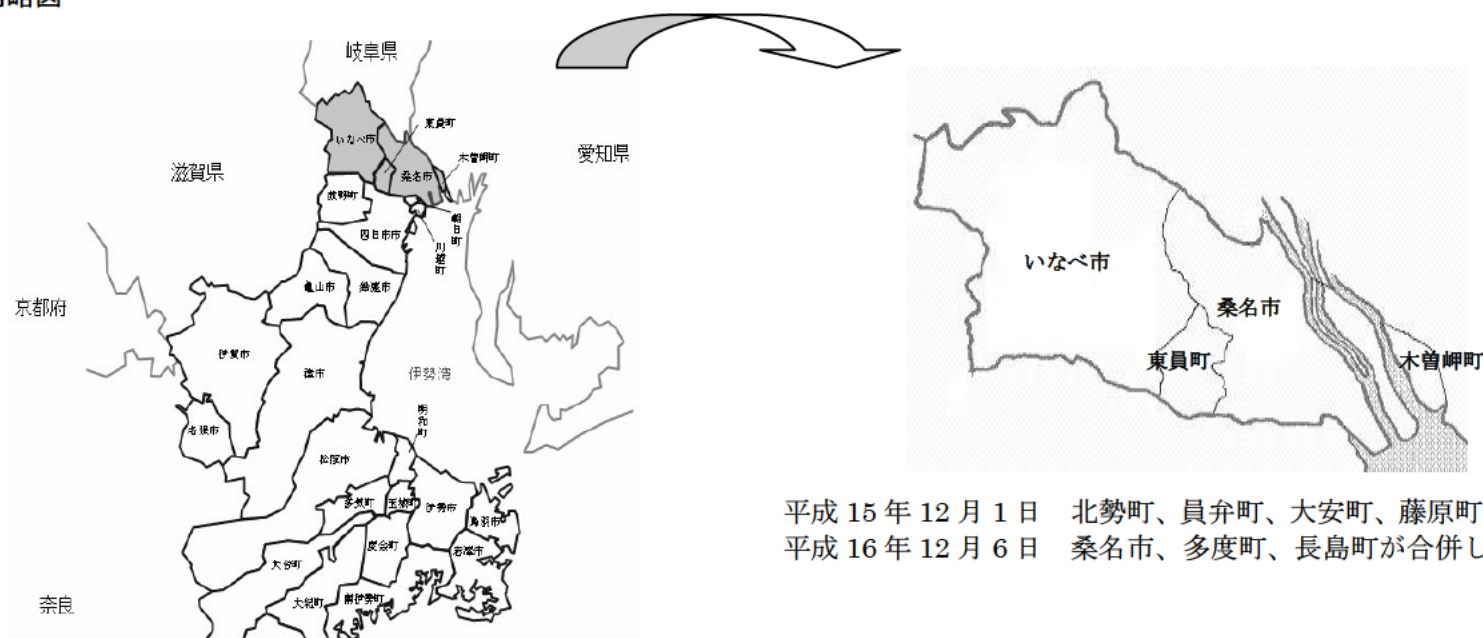
	面積 (Km ²)	世帯数	総人口 (人)	人口密度 (人/Km ²)	老年人口割合 (%) 65才以上	後期老年人口割合 (%) 75才以上
管内	394.57	75,494	218,900	554.8	18.8	8.6
桑名市	136.61	49,191	139,714	1022.7	18.7	8.3
いなべ市	219.58	15,847	46,494	211.7	20.6	10.4
木曾岬町	15.72	2,154	6,877	437.5	17.6	6.9
東員町	22.66	8,302	25,815	1139.2	16.1	7.2
三重県	5,776.60	688,088	1,867,696	323.3	21.5	10.0

世帯数・総人口は H18.10.1 現在 (三重県統計情報データベースによる。)

老年人口割合・後期老年人口割合は H17.10.1 現在 (みえ DataBox による。)

④

2. 管内略図



平成 15 年 12 月 1 日 北勢町、員弁町、大安町、藤原町が合併し、いなべ市となる。

平成 16 年 12 月 6 日 桑名市、多度町、長島町が合併し、桑名市となる。

3. 管内人口の推移・管内人口ピラミッド

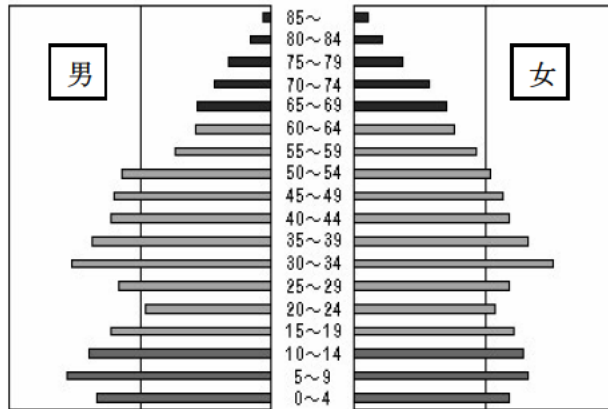
年	S 4 0	S 4 5	S 5 0	S 5 5	S 6 0	H 2	H 7	H 1 2	H 1 7	H 2 2	H 2 7	H 3 2
	1965	1970	1975	1980	1985	1990	1995	2000	2005	2010	2015	2020
管内	145,307	152,754	161,024	172,425	188,573	200,538	208,807	213,963	217,677	219,902	220,310	218,597
桑名市	75,712	81,032	83,440	86,606	94,731	97,909	103,044	108,378	113,044	116,798	119,472	121,076
多度町	10,726	10,614	10,888	11,072	11,381	11,403	11,326	10,810	10,220	9,581	8,933	8,267
長島町	8,843	9,774	11,255	12,632	13,743	14,730	15,225	15,668	16,130	16,468	16,765	16,860
木曾岬町	2,960	3,358	4,097	4,986	6,307	7,167	7,231	7,172	7,011	6,811	6,589	6,305
北勢町	11,928	12,001	12,934	13,427	13,759	13,659	14,417	14,443	14,332	14,102	13,793	13,412
員弁町	6,834	7,053	7,768	8,339	8,502	8,284	8,776	8,687	8,500	8,316	8,089	7,798
大安町	11,048	11,052	11,503	11,836	13,248	14,095	14,873	15,186	15,412	15,524	15,534	15,414
東員町	8,599	9,562	10,770	15,538	18,949	25,447	26,235	26,305	26,250	26,284	26,168	25,746
藤原町	8,657	8,308	8,369	7,989	7,953	7,844	7,680	7,314	6,859	6,379	5,879	5,398

県のトップページ (<http://www.pref.mie.jp/>) 「最新の統計情報/みえ DataBox」三重県統計情報データベース

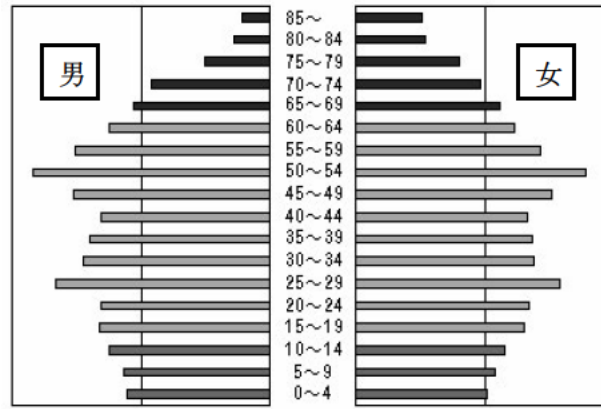
2005年以降は、2000年を基準にした予測値 「将来人口予測」(2000年版) 政策部統計室による。

管内の人口（男女別）ピラミッド

1980年（昭和55年）



2000年（平成12年）



2020年（平成32年）

