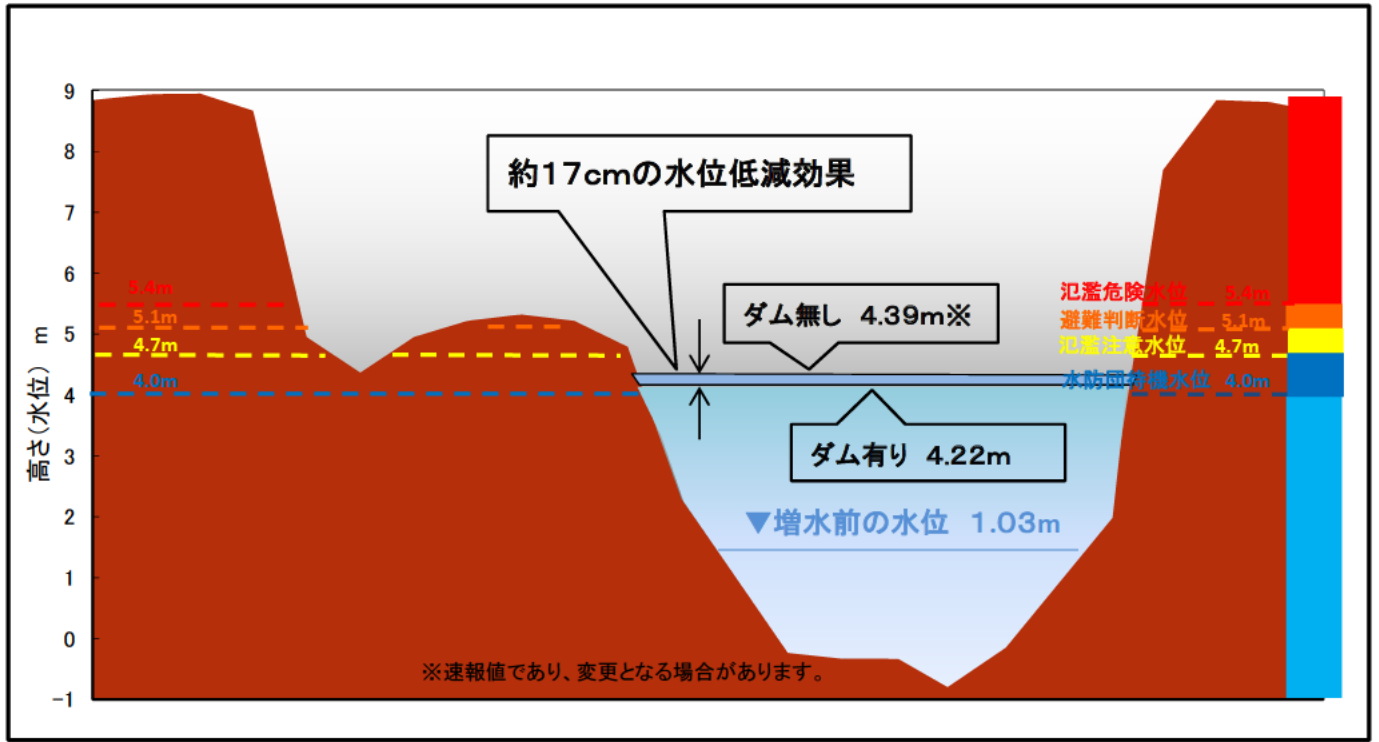
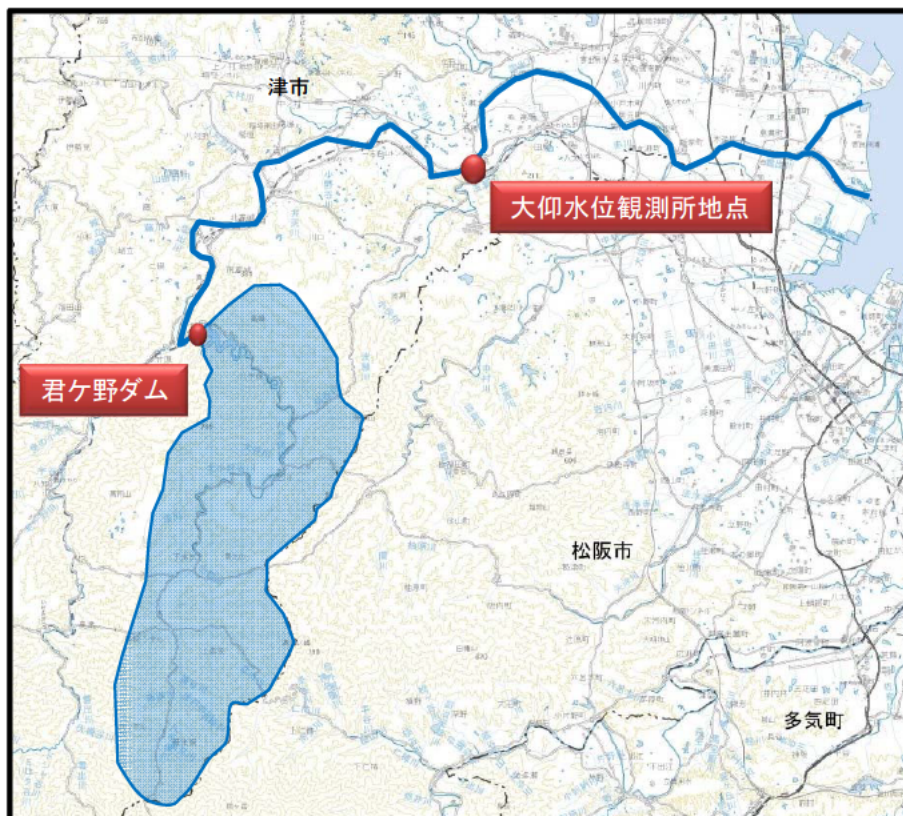


平成26年 台風18号における君ヶ野ダムの効果 1/2

大仰水位観測所地点の水位低減効果

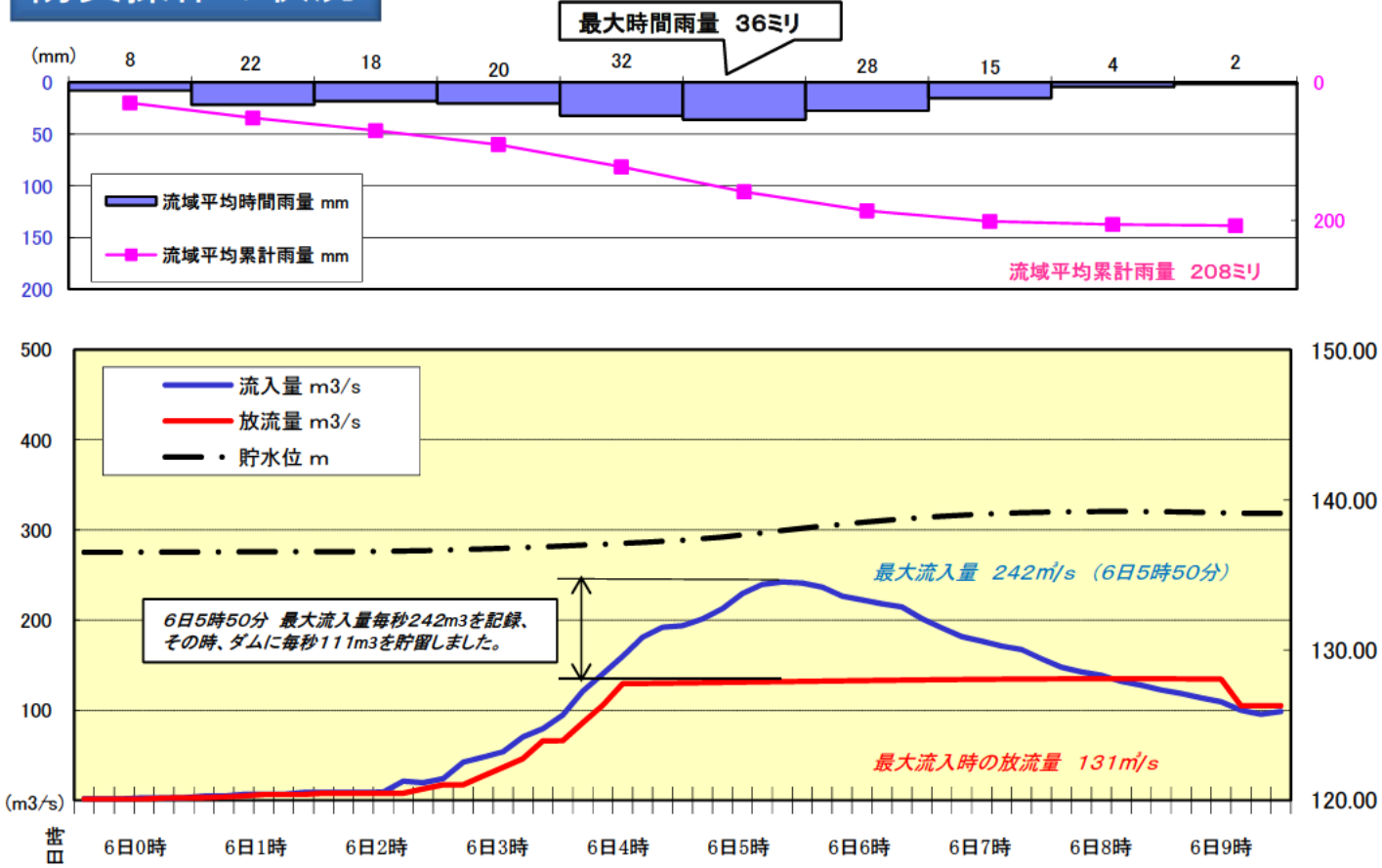


位置図



平成26年 台風18号における君ヶ野ダムの効果 2/2

防災操作の状況



放流状況



6日15時撮影