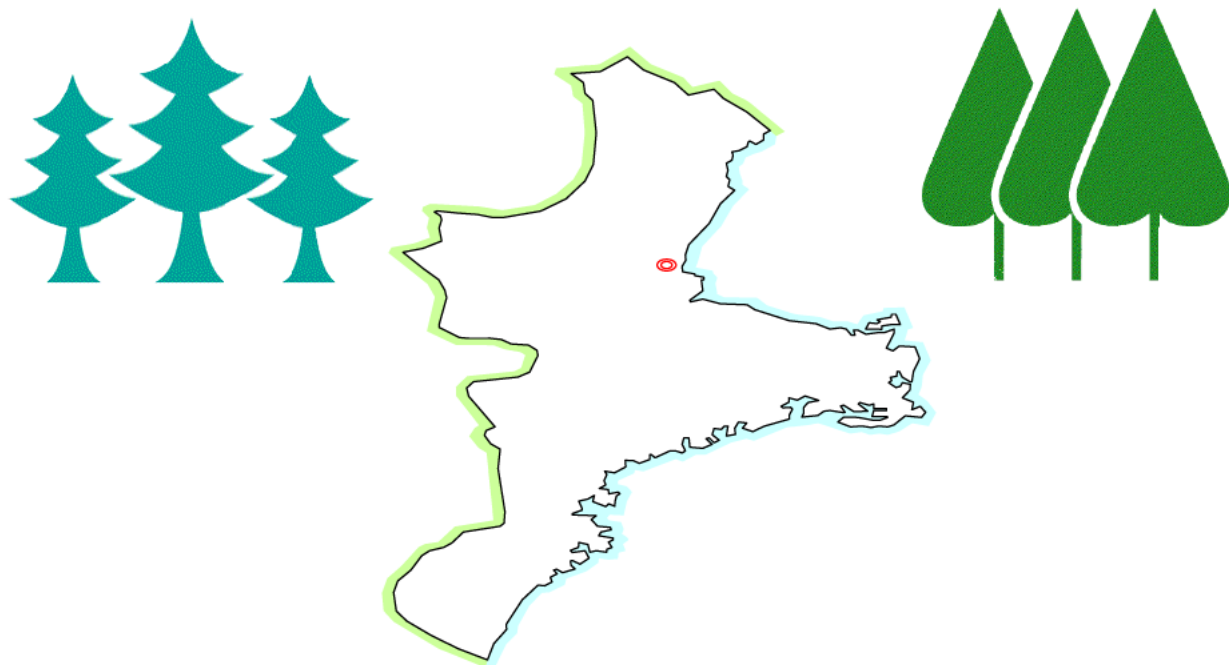


平成 20 年度版

# 森林・林業統計書



平成22年1月

三 重 県

## 利用にあたって

1. 本書は、三重県環境森林部の森林・林業関係室、林業研究所及び県関係部室の統計資料のほか、三重農政事務所、近畿中国森林管理局、森林農地整備センター、その他官公署の資料により編集しました。
2. 資料は、特にことわりのない限り平成20年度末現在のものとし、市町又は県農林（水産）商工環境事務所の管内別に記入しています。また、過去と比較できるよう原則として平成15年度～平成19年度を併記しました。
3. 単位は表右肩に示し、資料出所及び特に必要な事項を脚注として掲げました。
4. 単位未満の数は四捨五入したため、総数と内訳数との計とが一致しない場合があります。
5. 統計表中、該当なしは空欄、または とし、単位未満は0としました。

# 目 次

1. 森林資源の概要	
(1) 森林面積 -----	2
(2) 民有林樹種別面積 -----	6
(3) 民有林樹種別蓄積 -----	12
(4) 民有林森林資源齢級別構成表 -----	16
(5) 機能別森林面積 -----	18
(6) 森林の所有規模別所有者数及び面積 -----	19
2. 林家・林業の概要	
(1) 人口・就業者・林家 -----	22
(2) 林業産出額 -----	26
(3) 森林施業計画認定実績 -----	27
3. 県行造林	
(1) 県行造林の概要 -----	30
4. 造林・間伐	
(1) 人工造林・保育面積 -----	32
(2) 経営形態別人工造林面積 -----	33
(3) 樹種別人工造林面積 -----	33
(4) 複層林・育成天然林面積（国庫補助対象分） -----	33
(5) 事業別間伐等面積・材積 -----	34
5. 林道	
(1) 林道事業実績 -----	36
(2) 林内道路現況 -----	40
6. 森林組合	
(1) 森林組合連合会構成と主要事業の実績 -----	44
(2) 森林組合構成 -----	46
(3) 事業の実績 -----	48
(4) 生産森林組合構成 -----	50

7. 担い手	
(1) 市町村別林業従事者	54
(2) 青年林業士・指導林家数	56
(3) 林業研究グループの推移	58
(4) 林業労働災害の状況	58
8. 入会林野	
入会林野の現況	60
9. 林産物	
(1) 木材需要状況	62
(2) 素材需給状況	63
(3) 素材生産量	63
(4) 製材工場の概要	63
(5) 集成材・プレカット工場の現況	64
(6) チップ工場の現況	64
(7) 木材市売市場木材取扱数量	64
(8) 特用林産物市町村別生産量	65
10. 林業金融	
(1) 農林漁業金融公庫資金利用状況	68
(2) 林業・木材産業改善資金利用状況	68
(3) 木材産業等高度化推進資金利用状況	70
(4) 農林中央金庫資金利用状況	71
(5) 農林漁業信用基金(林業部門)の債務保証額	71
11. 林業機械	
(1) 林業機械保有状況	74
(2) 林業機械保有区分	74
12. 保安施設	
(1) 保安林種別面積	76
13. 森林保全	
(1) 林地開発許可実績	86
(2) 森林被害状況	86
(3) 森林病虫害等防除事業実績	86

1 4 . 環境緑化	
(1) 緑の少年隊結成状況 -----	90
(2) 緑化樹種別生産本数の推移 -----	91
(3) 緑化樹生産苗畑面積 -----	92
1 5 . 鳥獣保護	
(1) 狩猟者登録証交付状況 -----	95
(2) 狩猟期間中に捕獲された鳥獣 -----	96
(3) 有害鳥獣として捕獲された鳥獣 -----	96
(4) 鳥獣保護区 -----	98
(5) 休猟区等 -----	99
1 6 . 自然公園	
(1) 自然公園概要 -----	102
(2) 自然公園施設整備実績 -----	106
(3) 自然環境保全地域概要 -----	107

### 三重県の森林・林業の全国的地位

区分		三重県	全国	全国順位	全国対比	摘要
		戸	千戸	位	%	
経営体	林業経営体	3,210	200	40	1.6	2005年世界農林業センサス
	農林業経営体	41,807	2085	36	2.0	
	林業経営体の割合	7.7%	9.6%	—	—	
林業経営体の規模	保有山林別経営体数	戸	戸			2005年世界農林業センサス
	保有山林なし	27	1,961	29		
	3ha未満	20	1,075	20		
	3～50ha	2,938	185,597	26		
	50～100ha	108	6,347	24		
	100ha以上	117	5,244	16		
	収入別経営体数					
無収入	3,078	193,553	26			
500万円以下	74	3,689	19			
500万円以上	58	2,982	19			
森林	森林面積	ha	千ha			森林・林業経営室資料(21年度) 【全国数値は2005年世界農林業センサス】
	うち民有林面積	372,866	25,121	24	1.5	
	民有林率	349,302	17,283	20	2.0	
	民有林人工林率	%	%			
	民有林率	93.7	68.8	12	—	
民有林人工林率	%	%				
民有林人工林率	62.4	46.0	6	—		
労働力	林業就業者数	人	人			平成17年国勢調査
林道	民有林林道延長 (自動車道)	km	km			森林保全室資料(19年度) 【全国数値は17年度現在】
	林道密度	1,637	87,131	32	1.9	
林産物生産量	丸太	千m <sup>3</sup>	千m <sup>3</sup>			農林水産省大臣官房統計部資料(H20)
	うちヒノキ	298	17,709	19	1.7	
	うちスギ	150	1,886	4	8.0	
	製材用木材	141	8,755	18	1.6	農林水産省大臣官房統計部資料(H20)
	生しいたけ	270	11,110	14	2.4	
	乾しいたけ	t	t			
	ひらたけ	875	70,217	27	1.2	
山行苗木	14	3,869	24	0.4	平成20年特用林産物需給動態調査	
山行苗木	122	2,578	7	4.7	"	
山行苗木	千本	千本				森林・林業経営室資料(19年度)
山行苗木	1,793	—	—	—	—	
生産額	林業産出額	千万円	千万円			農林水産省大臣官房統計部資料(H18)
林業産出額	788	43,216	16	1.8		

\* 林業経営体、経営規模について、2005年農林業センサスから統計手法が変更になり、従前と調査内容が異なります。

# 1. 森林資源の概要

森林・林業経営室  
森林保全室

## (1) 森林面積

区 分	区域面積	森林面積	森 林 率	人工林率	国有林面積	民 有 林			
						計	県 有 林	市町村有林	財産区有林
11年度	577,324.00	376,009.81	0.65	0.62	24,100.82	351,908.99	4,084.46	21,709.46	5,371.83
12年度	577,324.00	375,663.82	0.65	0.62	24,049.54	351,614.28	3,720.36	22,105.10	5,371.30
13年度	577,324.00	375,087.76	0.65	0.62	24,036.86	351,050.90	3,712.52	22,064.08	5,361.93
14年度	577,640.00	374,853.80	0.65	0.62	24,036.86	350,816.94	3,712.52	22,066.65	5,343.85
15年度	577,636.00	374,377.02	0.65	0.62	23,579.90	350,797.12	3,704.52	22,089.07	5,343.85
16年度	577,636.00	374,377.02	0.65	0.62	23,579.90	350,797.12	3,704.52	22,089.07	5,343.85
17年度	577,636.00	373,210.99	0.65	0.62	23,574.65	349,636.34	3,703.73	21,990.85	5,336.18
18年度	577,668.00	373,219.98	0.65	0.62	23,573.20	349,646.78	3,703.73	21,310.99	6,023.44
19年度	577,687.00	373,204.79	0.65	0.62	23,569.48	349,635.31	3,703.73	21,350.61	6,028.41
20年度	577,717.00	372,865.83	0.65	0.62	23,564.24	349,301.59	3,703.42	21,410.79	6,026.66
四日市市	20,553.00	2,992.13	0.15	0.42	308.08	2,684.05	31.98	308.57	34.23
桑名市	13,661.00	3,193.14	0.23	0.49	88.67	3,104.47	0.50	708.21	0.06
鈴鹿市	19,467.00	3,632.71	0.19	0.43	206.20	3,426.51	200.73	34.76	6.01
亀山市	19,091.00	12,186.95	0.64	0.68	353.62	11,833.33	151.17	130.63	10.48
いなべ市	21,958.00	12,840.52	0.58	0.44	1,069.42	11,771.10	184.48	29.31	1,364.02
木曾岬町	1,572.00	0.00	0.00	0.00	0.00	0.00	0.00	0.00	0.00
東員町	2,266.00	180.05	0.08	0.75	0.00	180.05	0.00	8.15	0.00
菰野町	10,689.00	5,374.99	0.50	0.31	75.93	5,299.06	0.24	2.49	1,781.02
朝日町	599.00	77.51	0.13	0.24	0.00	77.51	0.00	0.16	0.00
川越町	871.00	0.00	0.00	0.00	0.00	0.00	0.00	0.00	0.00
四日市計	110,727.00	40,478.00	0.37	0.50	2,101.92	38,376.08	569.10	1,222.28	3,195.82
津市	71,081.00	41,345.04	0.58	0.82	729.30	40,615.74	620.25	913.33	439.71
津計	71,081.00	41,345.04	0.58	0.82	729.30	40,615.74	620.25	913.33	439.71
北伊勢計	181,808.00	81,823.04	0.45	0.66	2,831.22	78,991.82	1,189.35	2,135.61	3,635.53
松阪市	62,382.00	42,770.72	0.69	0.74	1,460.86	41,309.86	227.53	551.90	19.53
多気町	10,317.00	5,922.78	0.57	0.43	0.00	5,922.78		75.41	
明和町	4,086.00	310.34	0.08	0.79	0.00	310.34	2.43	0.21	
大台町	36,294.00	33,808.53	0.93	0.56	5,818.82	27,989.71	308.95	1,609.19	
松阪計	113,079.00	82,812.37	0.73	0.64	7,279.68	75,532.69	538.91	2,236.71	19.53
伊勢市	20,853.00	10,971.88	0.53	0.53	0.00	10,971.88	0.88	97.67	
鳥羽市	10,798.00	7,482.56	0.69	0.25	0.00	7,482.56	2.92	578.13	
志摩市	17,970.00	9,109.74	0.51	0.22	0.00	9,109.74	4.95	990.93	523.48
玉城町	4,094.00	1,258.77	0.31	0.90	0.00	1,258.77	2.90	3.68	0.47
南伊勢町	24,297.00	20,567.56	0.85	0.38	199.39	20,368.17	206.37	345.44	675.62
度会町	13,497.00	11,416.34	0.85	0.66	0.00	11,416.34	194.15	192.41	
大紀町	23,354.00	21,148.29	0.91	0.69	725.66	20,422.63	398.97	4,252.44	135.96
伊勢計	114,863.00	81,955.14	0.71	0.50	925.05	81,030.09	811.14	6,460.70	1,335.53
南伊勢計	227,942.00	164,767.51	0.72	0.57	8,204.73	156,562.78	1,350.05	8,697.41	1,355.06



(面積 : ha)

民 有 林		人 工 林	人 工 林 率	天 然 林	竹 林	除 地	伐 跡	未 立 木 地	採 草 地	更 新 困 難 地
緑 資 源 機 構	私 有 林									
10,866.39	309,876.85	220,425.77	0.62	123,946.69	2,176.58	3,347.84	1,237.81	355.29	302.85	—
10,902.45	309,515.07	220,546.40	0.63	123,472.26	2,164.49	3,376.25	1,281.82	367.33	302.69	115.84
10,951.34	308,961.03	220,722.06	0.63	122,645.36	2,159.28	3,299.58	1,269.97	367.33	300.87	115.84
11,116.95	308,576.97	220,342.60	0.63	122,679.74	2,156.06	3,353.89	1,592.04	366.87	265.28	120.96
11,259.37	308,400.31	219,288.56	0.63	123,814.24	2,146.40	3,503.58	1,389.08	368.18	265.09	120.96
11,259.37	308,400.31	219,288.56	0.63	123,814.24	2,146.40	3,503.58	1,389.88	368.18	265.09	120.96
11,495.45	307,110.13	218,455.88	0.62	123,574.72	2,038.09	3,510.21	1,463.66	357.00	262.41	120.96
11,495.38	307,113.24	218,283.05	0.62	123,813.37	2,029.36	3,317.11	1,435.62	355.16	297.32	115.79
11,500.32	307,052.24	218,160.06	0.62	123,799.04	2,029.36	3,306.88	1,571.71	355.32	297.15	115.79
11,546.39	306,614.33	218,121.95	0.62	123,574.83	2,025.11	3,226.99	1,586.29	353.48	297.15	115.79
0.00	2,309.27	1,179.54	0.44	1,029.21	306.59	167.53	0.19	0.99	0.00	0.00
0.00	2,395.70	1,478.41	0.48	1,326.28	227.10	66.10	1.30	3.85	0.55	0.88
118.38	3,066.63	1,497.29	0.44	1,715.37	84.07	119.57	1.93	7.01	1.27	0.00
0.37	11,540.68	8,210.10	0.69	3,381.91	78.33	102.89	44.25	0.21	15.64	0.00
372.55	9,820.74	4,737.13	0.40	6,620.37	79.87	305.34	11.07	6.80	10.52	0.00
0.00	0.00	0.00	0.00	0.00	0.00	0.00	0.00	0.00	0.00	0.00
0.00	171.90	135.77	0.75	24.55	4.98	14.75	0.00	0.00	0.00	0.00
65.60	3,449.71	1,607.73	0.30	3,461.16	15.44	204.62	4.98	4.90	0.00	0.23
0.00	77.35	18.62	0.24	37.51	21.16	0.03	0.19	0.00	0.00	0.00
0.00	0.00	0.00	0.00	0.00	0.00	0.00	0.00	0.00	0.00	0.00
556.90	32,831.98	18,864.59	0.49	17,596.36	817.54	980.83	63.91	23.76	27.98	1.11
1,014.94	37,627.51	33,403.80	0.82	6,334.58	346.44	267.18	189.85	10.76	30.31	32.82
1,014.94	37,627.51	33,403.80	0.82	6,334.58	346.44	267.18	189.85	10.76	30.31	32.82
1,571.84	70,459.49	52,268.39	0.66	23,930.94	1,163.98	1,248.01	253.76	34.52	58.29	33.93
991.29	39,519.61	30,828.18	0.75	9,955.94	137.40	246.51	97.62	20.29	20.75	3.17
213.65	5,633.72	2,530.31	0.43	3,275.13	73.53	28.69	13.94		1.18	
0.20	307.50	244.50	0.79	50.17	5.27	10.36	0.04			
1,151.42	24,920.15	16,500.23	0.59	11,227.79	29.09	196.54	23.55	4.95	6.92	0.64
2,356.56	70,380.98	50,103.22	0.66	24,509.03	245.29	482.10	135.15	25.24	28.85	3.81
	10,873.33	5,828.78	0.53	5,029.10	44.50	67.55	0.29	0.34	1.32	
1.35	6,900.16	1,886.78	0.25	5,462.94	31.98	34.95	10.90	54.93		0.08
0.10	7,590.28	2,045.00	0.22	6,969.68	49.25	40.58	0.89	3.83	0.51	
	1,251.72	1,133.59	0.90	96.19	17.22	10.90	0.21		0.66	
1,463.99	17,676.75	7,604.43	0.37	12,195.23	45.74	467.25	44.89	4.66	5.97	
1,544.51	9,485.27	7,586.24	0.66	3,642.56	34.77	29.85	12.77	0.36	109.79	
1,574.24	14,061.02	13,926.71	0.68	6,316.45	15.48	72.80	85.96	2.01	2.49	0.73
4,584.19	67,838.53	40,011.53	0.49	39,712.15	238.94	723.88	155.91	66.13	120.74	0.81
6,940.75	138,219.51	90,114.75	0.58	64,221.18	484.23	1,205.98	291.06	91.37	149.59	4.62

区 分	区域面積	森林面積	森 林 率	人工林率	国有林面積	民 有 林			
						計	県 有 林	市町村有林	財産区有林
伊 賀 市	55,817.00	34,019.08	0.61	0.56	1,374.81	32,644.27	192.21	206.95	825.31
名 張 市	12,976.00	6,872.02	0.53	0.65	0.00	6,872.02	242.24	90.38	41.44
伊 賀 計	68,793.00	40,891.10	0.59	0.57	1,374.81	39,516.29	434.45	297.33	866.75
尾 鷲 市	19,316.00	17,705.16	0.92	0.58	2,770.79	14,934.37	326.48	3,614.55	
紀北町	25,701.00	22,973.32	0.89	0.60	4,924.11	18,049.21	239.29	4,223.72	0.69
尾 鷲 計	45,017.00	40,678.48	0.90	0.60	7,694.90	32,983.58	565.77	7,838.27	0.69
熊 野 市	37,363.00	32,931.63	0.88	0.77	3,315.57	29,616.06	160.23	2,143.46	160.32
御 浜 町	8,828.00	5,703.82	0.65	0.71	97.29	5,606.53	0.25	57.16	8.31
紀 宝 町	7,966.00	6,070.25	0.76	0.79	45.72	6,024.53	3.32	241.55	
熊 野 計	54,157.00	44,705.70	0.83	0.77	3,458.58	41,247.12	163.80	2,442.17	168.63
尾鷲熊野計	99,174.00	85,384.18	0.86	0.69	11,153.48	74,230.70	729.57	10,280.44	169.32
県 計	577,717.00	372,865.83	0.65	0.62	23,564.24	349,301.59	3,703.42	21,410.79	6,026.66

民 有 林										
綠資源機構	私有林	人工林	人工林率	天然林	竹林	除地	伐跡	未立木地	採草地	更新困難地
244.34	31,175.46	18,471.81	0.57	13,519.52	242.52	183.24	56.21	136.27	34.70	0.00
37.44	6,460.52	4,454.68	0.65	2,324.91	37.56	34.37	16.55	3.61	0.34	0.00
281.78	37,635.98	22,926.49	0.58	15,844.43	280.08	217.61	72.76	139.88	35.04	0.00
1,215.83	9,777.51	8,901.59	0.60	5,429.97	15.01	188.43	350.91	25.07	0.77	22.62
870.44	12,715.07	12,141.80	0.67	5,643.52	11.38	125.09	107.38	5.28	0.69	14.07
2,086.27	22,492.58	21,043.39	0.64	11,073.49	26.39	313.52	458.29	30.35	1.46	36.69
576.19	26,575.86	23,018.95	0.78	5,968.53	37.40	74.33	383.79	50.73	41.78	40.55
89.32	5,451.49	3,998.01	0.71	1,487.14	7.60	47.48	53.25	4.05	9.00	0.00
0.24	5,779.42	4,751.97	0.79	1,049.12	25.43	120.06	73.38	2.58	1.99	0.00
665.75	37,806.77	31,768.93	0.77	8,504.79	70.43	241.87	510.42	57.36	52.77	40.55
2,752.02	60,299.35	52,812.32	0.71	19,578.28	96.82	555.39	968.71	87.71	54.23	77.24
11,546.39	306,614.33	218,121.95	0.62	123,574.83	2,025.11	3,226.99	1,586.29	353.48	297.15	115.79

## (2) 民有林樹種別面積 (①人工林・天然林別面積)

区分	総数	人工林計	人工林 針葉樹					広葉樹
			計	スギ	ヒノキ	マツ	その他針葉樹	
県計	349,301.59	218,121.95	217,249.36	96,361.80	103,348.93	17,477.90	60.73	872.59
四日市市	2,684.05	1,179.54	1,179.22	186.05	111.28	881.89	0.00	0.32
桑名市	3,104.47	1,478.41	1,477.58	216.57	333.43	927.58	0.00	0.83
鈴鹿市	3,426.51	1,497.29	1,495.72	619.97	529.95	345.80	0.00	1.57
亀山市	11,833.33	8,210.10	8,081.04	3,394.98	3,546.30	1,135.62	4.14	129.06
いなべ市	11,771.10	4,737.13	4,719.03	1,876.11	1,880.46	957.46	5.00	18.10
木曾岬町	0.00	0.00	0.00	0.00	0.00	0.00	0.00	0.00
東員町	180.05	135.77	135.77	3.09	2.35	130.33	0.00	0.00
菰野町	5,299.06	1,607.73	1,607.63	429.66	604.40	573.57	0.00	0.10
朝日町	77.51	18.62	18.62	3.39	1.28	13.95	0.00	0.00
川越町	0.00	0.00	0.00	0.00	0.00	0.00	0.00	0.00
四日市計	38,376.08	18,864.59	18,714.61	6,729.82	7,009.45	4,966.20	9.14	149.98
津市	40,615.74	33,403.80	33,255.59	19,389.62	10,383.76	3,481.35	0.86	148.21
津計	40,615.74	33,403.80	33,255.59	19,389.62	10,383.76	3,481.35	0.86	148.21
北伊勢計	78,991.82	52,268.39	51,970.20	26,119.44	17,393.21	8,447.55	10.00	298.19
松阪市	41,309.86	30,828.18	30,657.39	19,121.75	10,403.07	1,130.84	1.73	170.79
多気町	5,922.78	2,530.31	2,519.23	1,320.35	1,105.88	92.51	0.49	11.08
明和町	310.34	244.50	244.47	21.13	12.67	210.67		0.03
大台町	27,989.71	16,500.23	16,463.37	8,971.34	7,140.35	330.90	20.78	36.86
松阪計	75,532.69	50,103.22	49,884.46	29,434.57	18,661.97	1,764.92	23.00	218.76
伊勢市	10,971.88	5,828.78	5,815.03	1,055.86	4,053.25	699.15	6.77	13.75
鳥羽市	7,482.56	1,886.78	1,882.12	520.59	729.61	631.92		4.66
志摩市	9,109.74	2,045.00	2,032.10	445.44	825.28	761.38		12.90
玉城町	1,258.77	1,133.59	1,133.52	230.47	259.35	643.70		0.07
南伊勢町	20,368.17	7,604.43	7,587.32	1,704.49	4,533.47	1,349.36		17.11
度会町	11,416.34	7,586.24	7,567.89	3,271.65	4,122.35	173.89		18.35
大紀町	20,422.63	13,926.71	13,851.36	4,961.33	8,225.85	664.18		75.35
伊勢計	81,030.09	40,011.53	39,869.34	12,189.83	22,749.16	4,923.58	6.77	142.19
南伊勢計	156,562.78	90,114.75	89,753.80	41,624.40	41,411.13	6,688.50	29.77	360.95

(面積：ha)

5 条 森 林								
天然林計	天 然 林 針 葉 樹						竹林	無立木地等
	計	針 葉 樹				広葉樹		
		スギ	ヒノキ	マツ	その他針葉樹			
123,574.83	10,999.29	65.90	252.89	10,499.24	181.26	112,575.54	2,025.11	5,579.70
1,029.21	41.22	0.63	0.24	40.35	0.00	987.99	306.59	168.71
1,326.28	64.13	0.80	0.00	63.33	0.00	1,262.15	227.10	72.68
1,715.37	23.37	0.63	1.63	21.11	0.00	1,692.00	84.07	129.78
3,381.91	89.16	0.11	1.43	87.46	0.16	3,292.75	78.33	162.99
6,620.37	146.23	1.43	11.26	133.51	0.03	6,474.14	79.87	333.73
0.00	0.00							
24.55	3.96	0.05	0.02	3.89	0.00	20.59	4.98	14.75
3,461.16	139.93	5.92	10.55	122.21	1.25	3,321.23	15.44	214.73
37.51	0.91	0.02	0.00	0.89	0.00	36.60	21.16	0.22
0.00	0.00	0.00	0.00	0.00	0.00	0.00	0.00	0.00
17,596.36	508.91	9.59	25.13	472.75	1.44	17,087.45	817.54	1,097.59
6,334.58	487.77	2.48	14.39	469.90	1.00	5,846.81	346.44	530.92
6,334.58	487.77	2.48	14.39	469.90	1.00	5,846.81	346.44	530.92
23,930.94	996.68	12.07	39.52	942.65	2.44	22,934.26	1,163.98	1,628.51
9,955.94	338.09	27.34	26.08	279.77	4.90	9,617.85	137.40	388.34
3,275.13	10.19	0.27	3.31	6.61		3,264.94	73.53	43.81
50.17	0.00					50.17	5.27	10.40
11,227.79	173.25	0.74	12.35	7.80	152.36	11,054.54	29.09	232.60
24,509.03	521.53	28.35	41.74	294.18	157.26	23,987.50	245.29	675.15
5,029.10	413.17	10.10	28.84	358.27	15.96	4,615.93	44.50	69.50
5,462.94	90.20	0.14		90.06		5,372.74	31.98	100.86
6,969.68	880.73		12.63	868.10		6,088.95	49.25	45.81
96.19	7.08			7.08		89.11	17.22	11.77
12,195.23	101.63	0.70	7.39	93.49	0.05	12,093.60	45.74	522.77
3,642.56	48.06	0.45	21.80	25.75	0.06	3,594.50	34.77	152.77
6,316.45	18.93			18.93		6,297.52	15.48	163.99
39,712.15	1,559.80	11.39	70.66	1,461.68	16.07	38,152.35	238.94	1,067.47
64,221.18	2,081.33	39.74	112.40	1,755.86	173.33	62,139.85	484.23	1,742.62

区分	総数	人工林計	人工林 針葉樹					広葉樹
			計	スギ	ヒノキ	マツ	その他針葉樹	
伊賀市	32,644.27	18,471.81	18,411.14	9,898.09	7,894.71	608.64	9.70	60.67
名張市	6,872.02	4,454.68	4,352.85	1,563.95	2,543.56	245.01	0.33	101.83
伊賀計	39,516.29	22,926.49	22,763.99	11,462.04	10,438.27	853.65	10.03	162.50
尾鷲市	14,934.37	8,901.59	8,897.83	515.61	8,252.75	121.78	7.69	3.76
紀北町	18,049.21	12,141.80	12,135.44	351.29	10,964.45	819.19	0.51	6.36
尾鷲計	32,983.58	21,043.39	21,033.27	866.90	19,217.20	940.97	8.20	10.12
熊野市	29,616.06	23,018.95	22,982.87	11,697.20	11,001.37	282.80	1.50	36.08
御浜町	5,606.53	3,998.01	3,993.66	1,821.95	2,051.35	119.13	1.23	4.35
紀宝町	6,024.53	4,751.97	4,751.57	2,769.87	1,836.40	145.30	0.00	0.40
熊野計	41,247.12	31,768.93	31,728.10	16,289.02	14,889.12	547.23	2.73	40.83
尾鷲熊野計	74,230.70	52,812.32	52,761.37	17,155.92	34,106.32	1,488.20	10.93	50.95
県計	349,301.59	218,121.95	217,249.36	96,361.80	103,348.93	17,477.90	60.73	872.59

## 5 条 森 林

天然林計	天 然 林						竹林	無立木地等
	計	針 葉 樹				広葉樹		
		スギ	ヒノキ	マツ	その他針葉樹			
13,519.52	6,466.06	2.72	18.60	6,443.46	1.28	7,053.46	242.52	410.42
2,324.91	924.79	0.30	4.62	919.87	0.00	1,400.12	37.56	54.87
15,844.43	7,390.85	3.02	23.22	7,363.33	1.28	8,453.58	280.08	465.29
5,429.97	36.03	0.18	28.37	7.48	0.00	5,393.94	15.01	587.80
5,643.52	3.74	0.20	2.66	0.88	0.00	5,639.78	11.38	252.51
11,073.49	39.77	0.38	31.03	8.36	0.00	11,033.72	26.39	840.31
5,968.53	434.23	8.73	35.52	386.16	3.82	5,534.30	37.40	591.18
1,487.14	52.14	0.00	9.54	42.48	0.12	1,435.00	7.60	113.78
1,049.12	4.29	1.96	1.66	0.40	0.27	1,044.83	25.43	198.01
8,504.79	490.66	10.69	46.72	429.04	4.21	8,014.13	70.43	902.97
19,578.28	530.43	11.07	77.75	437.40	4.21	19,047.85	96.82	1,743.28
123,574.83	10,999.29	65.90	252.89	10,499.24	181.26	112,575.54	2,025.11	5,579.70

## (2) 面積集計)

区分	5 条 人工林 針				
	総数	合計	計	針	
				スギ	ヒノキ
県計	349,301.59	341,696.78	228,248.65	96,427.70	103,601.82
四日市市	2,684.05	2,208.75	1,220.44	186.68	111.52
桑名市	3,104.47	2,804.69	1,541.71	217.37	333.43
鈴鹿市	3,426.51	3,212.66	1,519.09	620.60	531.58
亀山市	11,833.33	11,592.01	8,170.20	3,395.09	3,547.73
いなべ市	11,771.10	11,357.50	4,865.26	1,877.54	1,891.72
木曾岬町	0.00	0.00	0.00	0.00	0.00
東員町	180.05	160.32	139.73	3.14	2.37
菰野町	5,299.06	5,068.89	1,747.56	435.58	614.95
朝日町	77.51	56.13	19.53	3.41	1.28
川越町	0.00	0.00	0.00	0.00	0.00
四日市計	38,376.08	36,460.95	19,223.52	6,739.41	7,034.58
津市	40,615.74	39,738.38	33,743.36	19,392.10	10,398.15
津計	40,615.74	39,738.38	33,743.36	19,392.10	10,398.15
北伊勢計	78,991.82	76,199.33	52,966.88	26,131.51	17,432.73
松阪市	41,309.86	40,784.12	30,995.48	19,149.09	10,429.15
多気町	5,922.78	5,805.44	2,529.42	1,320.62	1,109.19
明和町	310.34	294.67	244.47	21.13	12.67
大台町	27,989.71	27,728.02	16,636.62	8,972.08	7,152.70
松阪計	75,532.69	74,612.25	50,405.99	29,462.92	18,703.71
伊勢市	10,971.88	10,857.88	6,228.20	1,065.96	4,082.09
鳥羽市	7,482.56	7,349.72	1,972.32	520.73	729.61
志摩市	9,109.74	9,014.68	2,912.83	445.44	837.91
玉城町	1,258.77	1,229.78	1,140.60	230.47	259.35
南伊勢町	20,368.17	19,799.66	7,688.95	1,705.19	4,540.86
度会町	11,416.34	11,228.80	7,615.95	3,272.10	4,144.15
大紀町	20,422.63	20,243.16	13,870.29	4,961.33	8,225.85
伊勢計	81,030.09	79,723.68	41,429.14	12,201.22	22,819.82
南伊勢計	156,562.78	154,335.93	91,835.13	41,664.14	41,523.53
伊賀市	32,644.27	31,991.33	24,877.20	9,900.81	7,913.31
名張市	6,872.02	6,779.59	5,277.64	1,564.25	2,548.18
伊賀計	39,516.29	38,770.92	30,154.84	11,465.06	10,461.49
尾鷲市	14,934.37	14,331.56	8,933.86	515.79	8,281.12
紀北町	18,049.21	17,785.32	12,139.18	351.49	10,967.11
尾鷲計	32,983.58	32,116.88	21,073.04	867.28	19,248.23
熊野市	29,616.06	28,987.48	23,417.10	11,705.93	11,036.89
御浜町	5,606.53	5,485.15	4,045.80	1,821.95	2,060.89
紀宝町	6,024.53	5,801.09	4,755.86	2,771.83	1,838.06
熊野計	41,247.12	40,273.72	32,218.76	16,299.71	14,935.84
尾鷲熊野計	74,230.70	72,390.60	53,291.80	17,166.99	34,184.07
県計	349,301.59	341,696.78	228,248.65	96,427.70	103,601.82



(面積：h a)

森 林				
天 然 林		広葉樹	竹林	無立木地等
葉 樹				
マツ	その他針葉樹			
27,977.14	241.99	113,448.13	2,025.11	5,579.70
922.24	0.00	988.31	306.59	168.71
990.91	0.00	1,262.98	227.10	72.68
366.91	0.00	1,693.57	84.07	129.78
1,223.08	4.30	3,421.81	78.33	162.99
1,090.97	5.03	6,492.24	79.87	333.73
0.00	0.00	0.00	0.00	0.00
134.22	0.00	20.59	4.98	14.75
695.78	1.25	3,321.33	15.44	214.73
14.84	0.00	36.60	21.16	0.22
0.00	0.00	0.00	0.00	0.00
5,438.95	10.58	17,237.43	817.54	1,097.59
3,951.25	1.86	5,995.02	346.44	530.92
3,951.25	1.86	5,995.02	346.44	530.92
9,390.20	12.44	23,232.45	1,163.98	1,628.51
1,410.61	6.63	9,788.64	137.40	388.34
99.12	0.49	3,276.02	73.53	43.81
210.67	0.00	50.20	5.27	10.40
338.70	173.14	11,091.40	29.09	232.60
2,059.10	180.26	24,206.26	245.29	675.15
1,057.42	22.73	4,629.68	44.50	69.50
721.98	0.00	5,377.40	31.98	100.86
1,629.48	0.00	6,101.85	49.25	45.81
650.78	0.00	89.18	17.22	11.77
1,442.85	0.05	12,110.71	45.74	522.77
199.64	0.06	3,612.85	34.77	152.77
683.11	0.00	6,372.87	15.48	163.99
6,385.26	22.84	38,294.54	238.94	1,067.47
8,444.36	203.10	62,500.80	484.23	1,742.62
7,052.10	10.98	7,114.13	242.52	410.42
1,164.88	0.33	1,501.95	37.56	54.87
8,216.98	11.31	8,616.08	280.08	465.29
129.26	7.69	5,397.70	15.01	587.80
820.07	0.51	5,646.14	11.38	252.51
949.33	8.20	11,043.84	26.39	840.31
668.96	5.32	5,570.38	37.40	591.18
161.61	1.35	1,439.35	7.60	113.78
145.70	0.27	1,045.23	25.43	198.01
976.27	6.94	8,054.96	70.43	902.97
1,925.60	15.14	19,098.80	96.82	1,743.28
27,977.14	241.99	113,448.13	2,025.11	5,579.70

## (3) 民有林樹種別蓄積 (① 人工林・天然林別材積)

区分	人工林						
	人工林計	針葉樹					広葉樹
		計	スギ	ヒノキ	マツ	その他針葉樹	
県計	55,643,637	55,592,415	28,861,339	23,793,309	2,930,640	7,127	51,222
四日市市	274,551	274,531	53,298	26,321	194,912		20
桑名市	250,449	250,438	47947	67804	134687		11
鈴鹿市	331,613	331,563	165467	105868	60228		50
亀山市	1,771,327	1,770,703	809,069	750,867	210,451	316	624
いなべ市	1,043,156	1,042,677	488,781	376,997	176,570	329	479
木曾岬町	0	0	0	0	0	0	0
東員町	19,305	19,305	573	351	18,381		
菰野町	319,503	319,503	92,164	112,762	114,577		0
朝日町	3,116	3,116	598	238	2,280		
川越町	0	0	0	0	0	0	0
四日市計	4,013,020	4,011,836	1,657,897	1,441,208	912,086	645	1,184
津市	8,977,613	8,964,028	5,789,761	2,562,917	611,169	181	13,585
津計	8,977,613	8,964,028	5,789,761	2,562,917	611,169	181	13,585
北伊勢計	12,990,633	12,975,864	7,447,658	4,004,125	1,523,255	826	14,769
松阪市	8,826,089	8,817,927	6,073,924	2,533,686	209,978	339	8,162
多気町	532,704	532,290	320,619	193,962	17,643	66	414
明和町	35,499	35,498	4,336	1,567	29,595		1
大台町	4,339,075	4,337,775	2,686,484	1,584,927	64,122	2,242	1,300
松阪計	13,733,367	13,723,490	9,085,363	4,314,142	321,338	2,647	9,877
伊勢市	1,202,076	1,201,007	257,141	865,410	77,737	719	1,069
鳥羽市	307,664	307,324	115,937	125,909	65,478		340
志摩市	339,886	339,501	111,883	152,422	75,196		385
玉城町	153,406	153,402	47,627	40,730	65,045		4
南伊勢町	1,417,178	1,416,271	415,624	840,050	160,597		907
度会町	1,722,512	1,721,521	882,843	814,095	24,583		991
大紀町	3,488,776	3,483,701	1,436,578	1,939,918	107,205		5,075
伊勢計	8,631,498	8,622,727	3,267,633	4,778,534	575,841	719	8,771
南伊勢計	22,364,865	22,346,217	12,352,996	9,092,676	897,179	3,366	18,648
伊賀市	4,915,895	4,911,035	3,032,904	1,746,718	129,900	1,513	4,860
名張市	911,981	901,079	353,820	491,358	55,841	60	10,902
伊賀計	5,827,876	5,812,114	3,386,724	2,238,076	185,741	1,573	15,762
尾鷲市	2,313,169	2,312,796	160,827	2,124,255	26,644	1,070	373
紀北町	2,771,125	2,770,926	101,122	2,508,142	161,639	23	199
尾鷲計	5,084,294	5,083,722	261,949	4,632,397	188,283	1,093	572
熊野市	6,888,767	6,887,664	3,922,971	2,889,064	75,423	206	1,103
御浜町	1,039,383	1,039,049	556,239	456,344	26,403	63	334
紀宝町	1,447,819	1,447,785	932,802	480,627	34,356		34
熊野計	9,375,969	9,374,498	5,412,012	3,826,035	136,182	269	1,471
尾鷲熊野計	14,460,263	14,458,220	5,673,961	8,458,432	324,465	1,362	2,043
県計	55,643,637	55,592,415	28,861,339	23,793,309	2,930,640	7,127	51,222

(材積 : m<sup>3</sup>)

5 条 森 林							
天然林計	天 然 林 針 葉 樹						総数の成長量
	計	スギ	ヒノキ	マツ	その他針葉樹	広葉樹	
12,877,793	2,074,429	17,718	46,602	1,968,361	41,748	10,803,364	785,509
80,310	6,933	179	67	6,687		73,377	2,734
97,582	10,237	110		10,127		87,345	2,235
165,840	5,144	166	335	4,643		160,696	4,466
244,660	12,965	18	190	12,736	21	231,695	20,702
511,373	26,414	233	1,162	25,011	8	484,959	12,817
0	0	0	0	0	0	0	0
1,585	504	10	4	490		1,081	121
275,141	29,250	1,764	2,416	24,777	293	245,891	4,343
2,849	127	5		122		2,722	36
0	0	0	0	0	0	0	0
1,379,340	91,574	2,485	4,174	84,593	322	1,287,766	47,454
643,294	90,224	624	2,944	86,378	278	553,070	118,431
643,294	90,224	624	2,944	86,378	278	553,070	118,431
2,022,634	181,798	3,109	7,118	170,971	600	1,840,836	165,885
1,129,781	63,643	7082	5938	49615	1008	1066138	112,437
184,440	1,507	48	152	1,307		182,933	8,307
2,491	0					2,491	264
1,241,513	39,379	198	1,682	1,489	36,010	1,202,134	65,849
2,558,225	104,529	7,328	7,772	52,411	37,018	2,453,696	186,857
468,444	56,367	3,111	5,925	44,848	2,483	412,077	13,159
407,288	8,610	15		8,595		398,678	4,968
551,049	90,004		2,058	87,946		461,045	6,713
6,721	725			725		5,996	744
1,082,650	13,099	190	1,073	11,827	9	1,069,551	25,388
373,933	6,013	102	2,257	3,643	11	367,920	27,203
683,006	3,161			3,161		679,845	54,397
3,573,091	177,979	3,418	11,313	160,745	2,503	3,395,112	132,572
6,131,316	282,508	10,746	19,085	213,156	39,521	5,848,808	319,429
1,958,329	1,271,215	612	3,117	1,267,201	285	687,114	71,083
363,229	204,549	39	830	203,680		158,680	13,207
2,321,558	1,475,764	651	3,947	1,470,881	285	845,794	84,290
655,468	5,992	19	4,507	1,466		649,476	39,690
658,738	709	42	500	167		658,029	43,987
1,314,206	6,701	61	5,007	1,633	0	1,307,505	83,677
799,353	115,556	2,663	9,670	101,925	1,298	683,797	99,871
156,231	11,168		1,470	9,663	35	145,063	13,947
132,495	934	488	305	132	9	131,561	18,410
1,088,079	127,658	3,151	11,445	111,720	1,342	960,421	132,228
2,402,285	134,359	3,212	16,452	113,353	1,342	2,267,926	215,905
12,877,793	2,074,429	17,718	46,602	1,968,361	41,748	10,803,364	785,509

## (2) 材積集計)

区分	5 条 人 工 林 針 葉			
	総数	計	計	
			スギ	ヒノキ
県計	68,521,430	57,666,844	28,879,057	23,839,911
四日市市	354,861	281,464	53,477	26,388
桑名市	348,031	260,675	48,057	67,804
鈴鹿市	497,453	336,707	165,633	106,203
亀山市	2,015,987	1,783,668	809,087	751,057
いなべ市	1,554,529	1,069,091	489,014	378,159
木曽岬町	0	0	0	0
東員町	20,890	19,809	583	355
菰野町	594,644	348,753	93,928	115,178
朝日町	5,965	3,243	603	238
川越町	0	0	0	0
四日市計	5,392,360	4,103,410	1,660,382	1,445,382
津市	9,620,907	9,054,252	5,790,385	2,565,861
津計	9,620,907	9,054,252	5,790,385	2,565,861
北伊勢計	15,013,267	13,157,662	7,450,767	4,011,243
松阪市	9,955,870	8,881,570	6,081,006	2,539,624
多気町	717,144	533,797	320,667	194,114
明和町	37,990	35,498	4,336	1,567
大台町	5,580,588	4,377,154	2,686,682	1,586,609
松阪計	16,291,592	13,828,019	9,092,691	4,321,914
伊勢市	1,670,520	1,257,374	260,252	871,335
鳥羽市	714,952	315,934	115,952	125,909
志摩市	890,935	429,505	111,883	154,480
玉城町	160,127	154,127	47,627	40,730
南伊勢町	2,499,828	1,429,370	415,814	841,123
度会町	2,096,445	1,727,534	882,945	816,352
大紀町	4,171,782	3,486,862	1,436,578	1,939,918
伊勢計	12,204,589	8,800,706	3,271,051	4,789,847
南伊勢計	28,496,181	22,628,725	12,363,742	9,111,761
伊賀市	6,874,224	6,182,250	3,033,516	1,749,835
名張市	1,275,210	1,105,628	353,859	492,188
伊賀計	8,149,434	7,287,878	3,387,375	2,242,023
尾鷲市	2,968,637	2,318,788	160,846	2,128,762
紀北町	3,429,863	2,771,635	101,164	2,508,642
尾鷲計	6,398,500	5,090,423	262,010	4,637,404
熊野市	7,688,120	7,003,220	3,925,634	2,898,734
御浜町	1,195,614	1,050,217	556,239	457,814
紀宝町	1,580,314	1,448,719	933,290	480,932
熊野計	10,464,048	9,502,156	5,415,163	3,837,480
尾鷲熊野計	16,862,548	14,592,579	5,677,173	8,474,884
県計	68,521,430	57,666,844	28,879,057	23,839,911

(材積: m<sup>3</sup>)

森 林			
天 然 林			総数の成長量
樹		広葉樹	
マツ	その他針葉樹		
4,899,001	48,875	10,854,586	785,509
201,599	0	73,397	2,734
144,814	0	87,356	2,235
64,871	0	160,746	4,466
223,187	337	232,319	20,702
201,581	337	485,438	12,817
0	0	0	0
18,871	0	1,081	121
139,354	293	245,891	4,343
2,402	0	2,722	36
0	0	0	0
996,679	967	1,288,950	47,454
697,547	459	566,655	118,431
697,547	459	566,655	118,431
1,694,226	1,426	1,855,605	165,885
259,593	1,347	1,074,300	112,437
18,950	66	183,347	8,307
29,595	0	2,492	264
65,611	38,252	1,203,434	65,849
373,749	39,665	2,463,573	186,857
122,585	3,202	413,146	13,159
74,073	0	399,018	4,968
163,142	0	461,430	6,713
65,770	0	6,000	744
172,424	9	1,070,458	25,388
28,226	11	368,911	27,203
110,366	0	684,920	54,397
736,586	3,222	3,403,883	132,572
1,110,335	42,887	5,867,456	319,429
1,397,101	1,798	691,974	71,083
259,521	60	169,582	13,207
1,656,622	1,858	861,556	84,290
28,110	1,070	649,849	39,690
161,806	23	658,228	43,987
189,916	1,093	1,308,077	83,677
177,348	1,504	684,900	99,871
36,066	98	145,397	13,947
34,488	9	131,595	18,410
247,902	1,611	961,892	132,228
437,818	2,704	2,269,969	215,905
4,899,001	48,875	10,854,586	785,509

## (4) 民有林森林資源年齢別構成表

(面積)

令級	単位	人工林						
		針葉樹					広葉樹	計
		スギ	ヒノキ	マツ	その他	計		
1	ha	156.76	432.35	1.03	0.00	590.14	140.52	730.66
2	ha	355.39	880.65	19.43	0.00	1,255.47	25.39	1,280.86
3	ha	522.32	1,654.73	11.07	11.83	2,199.95	47.66	2,247.61
4	ha	880.33	2,473.48	12.86	7.42	3,374.09	19.34	3,393.43
5	ha	1,522.15	4,361.06	27.43	5.36	5,916.00	66.98	5,982.98
6	ha	2,955.19	6,086.70	29.97	1.85	9,073.71	112.85	9,186.56
7	ha	4,390.72	7,194.00	132.71	6.82	11,724.25	82.58	11,806.83
8	ha	9,740.72	13,295.72	656.26	0.38	23,693.08	46.96	23,740.04
9	ha	18,236.19	17,394.15	2,291.32	14.06	37,935.72	107.77	38,043.49
10	ha	20,720.02	19,281.50	3,831.44	4.89	43,837.85	97.08	43,934.93
11	ha	13,158.55	10,084.69	2,686.95	0.56	25,930.75	54.57	25,985.32
12	ha	8,464.67	5,833.34	2,090.76	6.39	16,395.16	35.53	16,430.69
13	ha	3,992.42	3,120.18	1,221.82	0.25	8,334.67	13.15	8,347.82
14	ha	3,348.44	3,118.48	890.36	0.36	7,357.64	15.01	7,372.65
15以上	ha	7,917.93	8,137.90	3,574.49	0.56	19,630.88	7.20	19,638.08
計		96,361.80	103,348.93	17,477.90	60.73	217,249.36	872.59	218,121.95

(蓄積)

令級	単位	人工林						
		針葉樹					広葉樹	計
		スギ	ヒノキ	マツ	その他	計		
1	m3	16	38	0		54	0	54
2	m3	7,535	17,190	478		25,203	179	25,382
3	m3	27,051	70,273	352	443	98,119	1,094	99,213
4	m3	92,799	183,261	525	489	277,074	605	277,679
5	m3	237,842	476,520	2,154	486	717,002	2,497	719,499
6	m3	574,708	869,452	3,251	195	1,447,606	5,264	1,452,870
7	m3	1,051,487	1,330,622	15,055	933	2,398,097	5,454	2,403,551
8	m3	2,592,835	2,909,914	91,638	70	5,594,457	4,232	5,598,689
9	m3	5,299,989	4,159,807	359,958	2,564	9,822,318	9,680	9,831,998
10	m3	6,337,602	4,934,684	633,890	707	11,906,883	9,494	11,916,377
11	m3	4,260,267	2,812,714	475,670	111	7,548,762	5,735	7,554,497
12	m3	2,865,448	1,674,107	357,774	818	4,898,147	3,768	4,901,915
13	m3	1,381,524	933,223	212,001	48	2,526,796	1,255	2,528,051
14	m3	1,217,164	940,914	153,933	104	2,312,115	1,155	2,313,270
15以上	m3	2,915,072	2,480,590	623,961	159	6,019,782	810	6,020,592
計		28,861,339	23,793,309	2,930,640	7,127	55,592,415	51,222	55,643,637

(単位:面積 ha)

天然林							合計
針葉樹					広葉樹	計	
スギ	ヒノキ	マツ	その他	計			
0.00	2.13	0.00	0.00	2.13	86.93	89.06	819.72
2.03	5.03	0.48	0.27	7.81	107.12	114.93	1,395.79
0.61	20.22	0.85	0.00	21.68	315.14	336.82	2,584.43
3.11	30.12	1.83	0.00	35.06	662.68	697.74	4,091.17
2.96	16.08	15.74	1.17	35.95	1,248.91	1,284.86	7,267.84
2.19	12.87	24.85	0.10	40.01	3,609.44	3,649.45	12,836.01
10.13	23.48	96.74	0.00	130.35	2,717.39	2,847.74	14,654.57
4.73	24.10	232.68	0.00	261.51	4,092.08	4,353.59	28,093.63
3.94	23.91	750.26	1.19	779.30	8,618.08	9,397.38	47,440.87
8.48	31.48	975.24	1.33	1,016.53	18,884.00	19,900.53	63,835.46
2.85	11.76	1,286.12	0.46	1,301.19	22,913.73	24,214.92	50,200.24
1.59	4.04	1,300.59	1.03	1,307.25	20,020.72	21,327.97	37,758.66
0.72	4.61	971.49	0.00	976.82	11,003.21	11,980.03	20,327.85
0.34	4.54	669.69	69.65	744.22	6,845.40	7,589.62	14,962.27
22.22	38.52	4,172.68	106.06	4,339.48	11,450.71	15,790.19	35,428.27
65.90	252.89	10,499.24	181.26	10,999.29	112,575.54	123,574.83	341,696.78

(単位:材積 m3)

天然林							合計
針葉樹					広葉樹	計	
スギ	ヒノキ	マツ	その他	計			
	0			0	0	0	54
29	61	2	9	101	660	761	26,143
35	636	20		691	4,934	5,625	104,838
269	3,225	72		3,566	19,368	22,934	300,613
491	1,538	1,344	55	3,428	53,325	56,753	776,252
380	1,697	3,380	9	5,466	181,527	186,993	1,639,863
2,490	4,119	11,118		17,727	175,061	192,788	2,596,339
1,172	5,414	31,194		37,780	346,020	383,800	5,982,489
1,161	5,939	122,509	219	129,828	784,300	914,128	10,746,126
2,840	7,471	172,379	295	182,985	1,801,854	1,984,839	13,901,216
837	3,083	234,301	124	238,345	2,302,596	2,540,941	10,095,438
632	1,076	243,025	286	245,019	1,993,510	2,238,529	7,140,444
193	1,179	192,478		193,850	1,107,328	1,301,178	3,829,229
81	1,485	135,548	15,253	152,367	735,361	887,728	3,200,998
7,108	9,679	820,991	25,498	863,276	1,297,520	2,160,796	8,181,388
17,718	46,602	1,968,361	41,748	2,074,429	10,803,364	12,877,793	68,521,430

## (5) 機能別森林面積

(単位:ha)

区分	木材生産	水源かん養	山地災害防止	生活環境保全	保健文化
四日市市	641	4	183	1,972	722
桑名市	0	50	845	829	481
鈴鹿市	1,267	832	1,280	1,310	1,893
亀山市	8,124	4,944	2,336	5,044	2,396
いなべ市	6,591	6,398	2,402	157	3,601
東員町	0	0	0	0	0
菰野町	854	3,991	2,448	5,242	4,166
朝日町	0	0	0	0	0
四日市 計	17,477	16,219	9,494	14,554	13,259
津 市	34,484	25,741	12,560	2,425	5,372
津 計	34,484	25,741	12,560	2,425	5,372
北伊勢 計	51,961	41,960	22,054	16,979	18,631
松阪市	37,203	30,805	12,474	8,353	4,878
多気町	3,508	1,066	1,424	771	0
明和町	0	0	142	140	0
大台町	26,313	24,891	7,802	0	3,514
松 阪 計	67,024	56,762	21,842	9,264	8,392
伊勢市	9,076	794	98	6,153	10,968
鳥羽市	3,379	2,021	1,088	5,370	7,483
志摩市	5,249	484	2,524	193	9,110
玉城町	338	0	0	0	1,259
南伊勢町	13,841	5,346	4,266	0	11,962
度会町	10,254	4,629	288	0	282
大紀町	19,002	13,384	3,161	124	1,459
伊 勢 計	61,139	26,658	11,425	11,840	42,523
南伊勢 計	128,163	83,420	33,267	21,104	50,915
伊賀市	16,318	18,808	14,090	9,456	5,050
名張市	4,126	4,856	2,953	6,863	2,061
伊 賀 計	20,444	23,664	17,043	16,319	7,111
尾鷲市	12,715	10,174	2,388	1,761	2,025
紀北町	16,851	10,795	5,336	0	1,221
尾 鷲 計	29,566	20,969	7,724	1,761	3,246
熊野市	27,209	23,459	7,412	1,826	4,828
御浜町	4,408	2,055	747	76	110
紀宝町	5,483	3,956	1,683	370	1,177
熊 野 計	37,100	29,470	9,842	2,272	6,115
尾鷲熊野計	66,666	50,439	17,566	4,033	9,361
県 計	267,234	199,483	89,930	58,435	86,018



(6) 森林の所有規模別所有者数及び面積

	北伊勢				南伊勢				伊賀			
	人数 人	比率 %	面積 ha	比率 %	人数 人	比率 %	面積 ha	比率 %	人数 人	比率 %	面積 ha	比率 %
1ha未満	30,370	73%	8,562	11%	24,945	62%	7,864	5%	17,557	71%	5,367	14%
1 5ha未満	8,769	21%	18,872	24%	10,793	27%	24,292	16%	5,817	24%	12,398	31%
5 10ha未満	1,336	3%	9,238	12%	2,341	6%	16,259	10%	789	3%	5,397	14%
10 20ha未満	598	1%	8,224	10%	1,258	3%	17,576	11%	328	1%	4,543	11%
20 30ha未満	172	0%	4,206	5%	347	1%	8,468	5%	105	0%	2,509	6%
30 50ha未満	138	0%	5,233	7%	288	1%	11,084	7%	61	0%	2,355	6%
50 100ha未満	84	0%	5,510	7%	190	0%	12,883	8%	29	0%	1,988	5%
100 200ha未満	36	0%	4,527	6%	76	0%	10,477	7%	10	0%	1,278	3%
200ha以上	29	0%	14,620	19%	69	0%	47,660	30%	9	0%	3,681	9%
計	41,532	100%	78,992	100%	40,307	100%	156,563	100%	24,705	100%	39,516	100%
比率	34%		23%		33%		45%		20%		11%	

	尾鷲熊野				計			
	人数 人	比率 %	面積 ha	比率 %	人数 人	比率 %	面積 ha	比率 %
1ha未満	8,293	55%	3,049	4%	81,165	67%	24,842	7%
1 5ha未満	4,696	31%	10,590	14%	30,075	25%	66,152	19%
5 10ha未満	963	6%	6,764	9%	5,429	4%	37,658	11%
10 20ha未満	527	4%	7,292	10%	2,711	2%	37,635	11%
20 30ha未満	176	1%	4,262	6%	800	1%	19,445	6%
30 50ha未満	142	1%	5,442	7%	629	1%	24,114	7%
50 100ha未満	98	1%	6,939	9%	401	0%	27,320	8%
100 200ha未満	43	0%	5,991	8%	165	0%	22,273	6%
200ha以上	34	0%	23,902	32%	141	0%	89,863	26%
計	14,972	100%	74,231	100%	121,516	100%	349,302	100%
比率	12%		21%		100%		100%	



## 2. 林家・林業の概要

森林・林業経営室

## (1)人口・就業者・林家

森林計画区	事務所	市町名	世帯数 (戸)	人口(人)			総数	第 業
				総数	男	女		
				農	業			
		7	596,909	1,841,358	893,982	947,376	948,971	45,037
		12	636,682	1,857,339	901,380	955,959	929,866	35,679
		17	675,459	1,866,963	907,214	959,749	922,622	34,976
北 伊 勢	四 日 市	四日市市	112,108	303,845	149,692	154,153	153,008	2,950
		桑名市	48,171	138,963	68,145	70,818	68,850	1,622
		鈴鹿市	69,122	193,114	96,577	96,537	97,777	3,572
		亀山市	17,828	49,253	24,656	24,597	25,640	967
		いなべ市	15,570	46,446	23,441	23,005	24,396	777
		木曾岬町	2,150	6,965	3,469	3,496	4,031	467
		東員町	8,122	25,897	12,691	13,206	13,735	176
		菰野町	12,798	38,986	18,991	19,995	19,086	548
		朝日町	2,534	7,114	3,520	3,594	3,402	65
		川越町	4,822	13,048	6,435	6,613	6,621	94
	計	293,225	823,631	407,617	416,014	416,546	11,238	
	津	津市	109,332	288,538	140,238	148,300	138,918	5,275
計	402,557	1,112,169	547,855	564,314	555,464	16,513		
南 伊 勢	松 阪	松阪市	61,616	168,973	81,320	87,653	83,282	3,927
		多気町	5,158	15,793	7,806	7,987	8,423	1,101
		明和町	6,976	22,618	10,827	11,791	11,653	843
		大台町	4,002	11,099	5,215	5,884	5,309	418
		計	77,752	218,483	105,168	113,315	108,667	6,289
	伊 勢	伊勢市	49,045	134,973	63,856	71,117	65,647	1,959
		鳥羽市	8,167	23,067	10,855	12,212	11,974	190
		志摩市	20,700	58,225	26,995	31,230	28,234	838
		玉城町	4,620	14,888	7,121	7,767	7,756	754
		南伊勢町	6,280	16,687	7,794	8,893	7,498	438
		大紀町	4,086	10,788	5,048	5,740	4,994	275
		度会町	2,549	9,057	4,347	4,710	4,555	355
	計	95,447	267,685	126,016	141,669	130,658	4,809	
計	173,199	486,168	231,184	254,984	239,325	11,098		

就業者数(人)					経営タイプ別経営体			林業経営体
1次産業		第2次産業	第3次産業	分類不能	総数	林業のみを行う経営体	農業と林業を併せて行う経営体	
林業	漁業							
2,338	14,234	355,048	529,942	2,372	-	-	-	-
1,672	11,194	334,299	543,529	3,493	-	-	-	-
1,047	9,080	306,113	557,537	13,869	15,430	672	14,758	3,210
7	152	52,301	93,599	3,999	595	3	592	8
10	387	23,704	42,153	974	287	7	280	11
13	205	37,236	54,249	2,502	486	8	478	17
29		10,747	13,382	515	508	6	502	61
26	1	11,133	12,211	248	615	38	577	82
1	49	1,496	2,005	13	1	1	0	1
1	1	5,512	7,806	239	14	0	14	0
19	3	7,412	10,927	177	194	8	186	13
3		1,296	2,010	28	24	1	23	1
	12	2,549	3,948	18	1	0	1	0
109	810	153,386	242,290	8,713	2,725	72	2,653	194
105	155	39,099	92,073	2,211	2,954	120	2,834	680
214	965	192,485	334,363	10,924	5,679	192	5,487	874
218	308	27,251	50,986	592	1,513	97	1,416	440
5		3,096	4,181	40	840	15	825	106
	160	3,988	6,393	269	78	0	78	2
108	6	1,757	3,011	9	359	40	319	168
331	474	36,092	64,571	910	2,790	152	2,638	716
16	468	19,376	43,112	716	290	18	272	39
1	1,599	2,123	7,868	193	250	3	247	48
9	2,579	6,447	18,273	88	327	5	322	25
1	4	2,828	4,088	81	298	0	298	13
16	1,324	1,777	3,891	52	290	1	289	69
94	230	1,687	2,703	5	371	37	334	188
27	3	1,776	2,374	20	458	8	450	153
164	6,207	36,014	82,309	1,155	2,284	72	2,212	535
495	6,681	72,106	146,880	2,065	5,074	224	4,850	1,251

森林計画区	事務所	市 町 名	世帯数 (戸)	人 口 (人)			総 数	第 業
				総 数	男	女		
				農	業			
伊賀	伊賀	伊賀市	34,620	100,623	48,675	51,948	49,996	3,680
		名張市	28,334	82,156	39,385	42,771	39,434	1,085
		計	62,954	182,779	88,060	94,719	89,430	4,765
尾鷲	尾鷲	尾鷲市	9,854	22,103	10,408	11,695	10,105	143
		紀北町	8,205	19,963	9,241	10,722	9,009	185
		計	18,059	42,066	19,649	22,417	19,114	328
熊野	熊野	熊野市	9,412	21,230	9,931	11,299	8,891	494
		御浜町	4,101	9,903	4,601	5,302	4,807	1,318
		紀宝町	5,177	12,648	5,934	6,714	5,591	460
		計	18,690	43,781	20,466	23,315	19,289	2,272
	計	36,749	85,847	40,115	45,732	38,403	2,600	

就業者数(人)					経営タイプ別経営体				林業 経営体
1次産業		第2次産業	第3次産業	分類不能	総数	林業のみを行 う経営体	農業と林業を 併せて行う経 営体		
林業	漁業								
83	0	19,250	26,545	438	2,759	67	2,692	550	
29		13,148	24,829	343	734	16	718	138	
112	0	32,398	51,374	781	3,493	83	3,410	688	
61	494	2,242	7,151	14	59	35	24	46	
82	728	2,667	5,305	42	172	42	130	79	
143	1,222	4,909	12,456	56	231	77	154	125	
63	175	1,834	6,308	17	266	39	227	108	
4	30	761	2,680	14	378	12	366	53	
16	7	1,620	3,476	12	309	45	264	111	
83	212	4,215	12,464	43	953	96	857	272	
226	1,434	9,124	24,920	99	1,184	173	1,011	397	

※ 2005年世界農林業センサスから統計内容が変わりました  
 林業経営体:3ha以上の森林所有者・委託を受けて育林、素材生産(買を含む)を行うもの

\* 平成17年国勢調査報告 及び 2005年世界農林業センサス

## (2) 林業産出額

単位 { 産出額 : 1000万円  
割合 : %

区分 年	林業 産出額	部門別林業産出額				林業産出額に占める割合	
		木材生産	薪炭生産	栽培きのこ 類生産	林野副 産物採取	木材生産	栽培きのこ 類生産
13	1,065	881	8	176	0	82.7%	16.5%
14	880	695	11	173	0	79.0%	19.7%
15	961	743	12	206	1	77.3%	21.4%
16	869	661	12	195	2	76.1%	22.4%
17	836	598	14	223	2	71.5%	26.7%
18	788	564	12	210	1	71.6%	26.6%
19	684	485	8	190	1	70.9%	27.8%

生産林業所得統計報告書

※名称について、従来の「林業粗生産額」から「林業産出額」に改められている。



(3) 森林施業計画認定実績

① 森林施業計画認定実績（累計）

H21.4.1現在

単位：ha、%

事務所	認定区分	認定面積	民有林面積	カバー率
四日市	市町の長認定分	1,699	38,376	9.9
	知事認定分	2,087		
	大臣認定分	0		
	計	3,786		
津	市町の長認定分	11,506	40,616	28.5
	知事認定分	70		
	大臣認定分	0		
	計	11,576		
松阪	市町の長認定分	48,093	75,533	68.8
	知事認定分	3,839		
	大臣認定分	0		
	計	51,932		
伊勢	市町の長認定分	11,570	81,030	23.8
	知事認定分	7,736		
	大臣認定分	0		
	計	19,306		
伊賀	市町の長認定分	3,061	39,516	8.8
	知事認定分	410		
	大臣認定分	0		
	計	3,471		
尾鷲	市町の長認定分	8,900	32,984	38.0
	知事認定分	3,624		
	大臣認定分	0		
	計	12,524		
熊野	市町の長認定分	16,696	41,247	42.3
	知事認定分	761		
	大臣認定分	0		
	計	17,457		
県計	市町の長認定分	101,525	349,302	34.4
	知事認定分	18,527		
	大臣認定分	0		
	計	120,052		

(注)

市町の長、知事、農林水産大臣が当該年度を含む5ヶ年間に認定された森林施業計画を対象に、平成21年4月1日に有効な森林施業計画の面積を計上した。なお、計画期間中、重複して森林施業計画の認定を受けた箇所については最新の森林施業計画についてのみ計上した。

② 森林施業計画認定実績（H20年度単年）

単位：ha

年度	事務所	市町の長認定分	知事認定分	計
平成20年度	四日市	187	1,593	1,780
	津	1,638	0	1,638
	松阪	4,828	468	5,296
	伊勢	693	797	1,490
	伊賀	301	354	655
	尾鷲	513	845	1,358
	熊野	1,003	0	1,003
	計	9,163	4,057	13,220

(注) 市町の長、知事及び大臣が当年度に新規又は再認定を行った森林施業計画について計上した。



### 3. 県 行 造 林

森林保全室

## (1) 県行造林の概要

単位:面積ha 材積m<sup>3</sup> (平成20年度末現在)

事務所	市町名	県行造林	契約の種類	契約期間	分収率 (県:土地所有者)	資 源 内 容							備 考		
						総 数		人 工 林		天 然 林		除 地 面積			
						面 積	蓄 積	面 積	蓄 積	面 積	蓄 積				
県 計						3,528.05	613,855	2,710.21	613,612	575.20	47,138	242.64			
四日市	いなべ市	十 社	模範林	M39~H73	9:1.5:5.6:4	108.76	21,815	105.51	21,813	1.53	109	1.72			
			県庁舎	S41~H59	6:4	62.87	12,345	62.86	12,345				0.01		
			小計			171.63	34,160	168.37	34,158	1.53	109	1.73			
	鈴鹿市	庄内 椿	模範林	M39~H67	9:1.5:5.6:4	111.68	16,134	90.52	16,125	12.22	723	8.94			
				県制100年	S53~H72	6:4	98.20	3,369	34.45	3,367	61.40	4,742	2.35		
	亀山市	野登 関	模範林	M39~H57	5:5	63.38	14,386	59.93	14,384	1.13	85	2.32			
				県制100年	S52~H71	6:4	88.84	5,773	43.38	5,770	42.87	2,154	2.59		
計					533.73	73,822	396.65	73,804	119.15	7,813	17.93				
津	津市		榊原	模範林	M39~H75	9:1.5:5.6:4	117.27	24,850	113.43	24,848	1.40	66	2.44		
			長野	2600年	S25~H79.H85	5:5	336.74	35,615	160.88	35,581	142.25	12,715	33.61		
			草生	講和	S28~H35	5:5	14.28	3,696	14.28	3,696					
			白山	県庁舎	S41~H67	6:4	63.28	15,113	61.75	15,111				1.53	
			竹原	模範林	M39~H63	9:1.5:5.6:4	80.62	21,349	72.48	21,342	0.80	75	7.34		
			八知	2600年	S26~H60	5:5	55.70	15,056	52.28	15,053				3.42	
			下之川	皇太子	S37~H24	6:4	8.48	2,277	8.44	2,277				0.04	
			伊勢地	2600年	S25~H61	5:5	24.56	6,319	23.61	6,318				0.95	
			太郎生	講和	S28~H56	5:5	50.34	7,426	36.25	7,420	8.36	539	5.73		
計					751.27	131,701	543.40	131,646	152.81	13,395	55.06				
松阪	松阪市	宮前	講和	S28~H44	5:5	102.87	19,904	68.38	19,881	11.00	948	23.49			
			皇太子	S37~H45	6:4	40.68	9,452	36.72	9,450	2.02	162	1.94			
			小計			143.55	29,356	105.10	29,331	13.02	1,110	25.43			
	大台町	波瀬	大禮	S19~H64	5:5.6:4	106.75	29,257	105.85	29,256				0.90		
				三瀬谷	皇太子	S37~H24.H58	6:4	84.34	20,417	83.59	20,416				0.75
				小計			191.09	49,674	189.44	49,672				1.65	
				荻原	模範林	M39~H57	5:5	121.67	21,172	85.00	21,138	2.18	120	34.49	
計					538.70	117,159	432.41	117,088	35.39	3,028	70.90				
伊勢	南伊勢町	南島	県制100年	S52~H71	6:4	155.46	11,965	97.21	11,943	36.59	3,747	21.66			
			皇太子	S37~H46	6:4	46.95	6,299	46.95	6,299						
	大紀町	七保	滝原	大禮	S19~H66	5:5.6:4	79.72	16,357	75.13	16,356	3.11	151	1.48		
				県庁舎	S41~H54	6:4	40.36	10,048	38.67	10,047	0.55	53	1.14		
				講和	S28~H34	5:5	21.29	5,218	21.29	5,218					
				柏崎	県庁舎	S41~H54	6:4	36.12	7,538	35.72	7,538				0.40
				小計			57.41	12,756	57.01	12,756				0.40	
				大内山	模範林	M39~H64	9:1.5:5.6:4	128.46	28,625	114.38	28,623	12.58	883	1.50	
	大禮	S6~H61	5:5	94.52	17,572	69.90	17,570	22.77	1,576	1.85					
	小計			222.98	46,196	184.28	46,193	35.35	2,459	3.35					
度会町	之瀬	大禮	S5~H72	5:5.6:4	194.25	26,860	137.99	26,845	41.24	2,999	15.02				
計					797.13	130,482	637.24	130,439	116.84	9,409	43.05				
伊賀	名張市	国津	模範林	M39~H66	9:1.5:5.6:4	96.11	15,411	96.11	15,411						
			2600年	S25~H33	5:5	71.65	14,457	71.02	14,456				0.63		
			講和	S28~H35	5:5	59.10	11,102	55.86	11,099				3.24		
			小計			226.86	40,970	222.99	40,966				3.87		
	伊賀市	柘植	2600年	S25~H27	5:5	13.65	2,946	12.68	2,946	0.92	6	0.05			
			講和	S28~H27	5:5	7.27	1,969	7.03	1,969	0.09	1	0.15			
			小計			20.92	4,915	19.71	4,915	1.01	7	0.20			
布引	模範林	M39~H65	9:1.5:5	87.91	21,280	87.45	21,280				0.46				
計					335.69	67,166	330.15	67,161	1.01	7	4.53				
尾鷲	尾鷲市	南輪内	尾鷲	模範林	M39~H55	5:5	68.35	12,915	50.09	12,911	14.73	1,593	3.53		
			九鬼	講和	S28~H46	5:5	42.61	7,639	28.36	7,638	13.23	1,352	1.02		
			講和	S28~H47	5:5	128.01	11,383	52.24	11,378	70.66	6,230	5.11			
			県庁舎	S42~H52	6:4	58.45	3,659	17.67	3,658	39.38	3,360	1.40			
	小計			186.46	15,043	69.91	15,036	110.04	9,590	6.51					
	紀北町	長島	赤羽	2600年	S30~H23	5:5	38.14	1,253	25.43	1,252	11.68	914	1.03		
				模範林	M44~H32	5:5	31.04	7,996	30.51	7,996	0.12	14	0.41		
				大禮	H6~H38	5:5	6.41	2,220	6.41	2,220					
2600年				S26~H38	5:5	38.29	10,326	35.83	10,324	0.20	23	2.26			
小計			75.74	20,543	72.75	20,540	0.32	37	2.67						
計					411.30	57,392	246.54	57,377	150.00	13,486	14.76				
熊野	熊野市	新鹿 大峯	皇太子	S37~H24	6:4	80.96	17,753	60.50	17,733				20.46		
			県庁舎	S41~H56	6:4	79.27	18,380	63.32	18,364				15.95		
計					160.23	36,133	123.82	36,097				36.41			

## 4. 造 林 ・ 間 伐

森林保全室

## (1)人工造林・保育面積

(単位:ha)

森林 計画 区	事務 所	市町名	人 工 造 林							保 育													
			計	造 林 区 分 別		造 林 種 別					下 刈					枝 打 ち							
				再造林	拡大造林	国庫補助	県単補助	融資	自力等	農地センター	計	国庫補助	県単補助	融資	自力等	農地センター	計	国庫補助	県単補助	融資	自力等	農地センター	
		15年度	256	147	109	121	19	2	10	104	1,624	571	51	0	0	1,002	364	254	5	5	8	92	
		16年度	271	149	122	82	44	0	25	120	1,343	406	50	0	69	818	392	269	6	0	21	96	
		17年度	270	148	122	87	52	0	12	119	1,150	357	109	0	101	583	308	208	0	0	75	25	
		18年度	258	148	110	77	19	0	9	105	1,017	280	112	9	75	541	341	178	10	0	17	136	
		19年度	190	87	103	67	4	0	19	100	941	259	96	0	59	527	441	179	18	0	21	223	
		20年度	124	44	80	33	3	0	9	79	915	243	109	0	26	537	378	162	55	0	40	121	
北伊勢森林計画区	四日市	四日市市	1	1					1		2				2		1					1	
		桑名市																					
		鈴鹿市									3		3										
		亀山市									6		6				3	3					
		いなべ市	1	1						1	10	3				7	12	1					11
		木曾岬町																					
		東員町																					
		菟野町																1		1			
		朝日町																					
		川越町																					
	北勢計	2	2	0	0	0	0	2	0	21	3	9	0	2	7	17	4	1	0	1	11		
	津	津市	13	2	11	1				2	10	153	12	19		6	116	27	11	8		3	5
		津地方計	13	2	11	1	0	0	2	10	153	12	19	0	6	116	27	11	8	0	3	5	
		北伊勢計	15	4	11	1	0	0	4	10	174	15	28	0	8	123	44	15	9	0	4	16	
南伊勢森林計画区	松阪	松阪市	26	3	23	1	1		1	23	168	7	15			146	43	25	5		2	11	
		多気町									15	1	1			13	38	1	1			36	
		明和町									4				4								
		大台町	7	7		4	1			2	46	29	2			15	38	30	8				
		松阪地方計	33	10	23	5	2	0	3	23	233	37	18	0	4	174	119	56	14	0	2	47	
	伊勢	伊勢市	1	1	0	0	0	0	1		16	12	0	0	4		30	0	0	0	0	30	
		鳥羽市		0	0	0	0	0	0			0	0	0	0			0	0	0	0		
		志摩市		0	0	0	0	0	0		4	0	4	0	0			0	0	0	0		
		玉城町		0	0	0	0	0	0			0	0	0	0			0	0	0	0		
		度会町		0	0	0	0	0	0		4	0	0	0	0	4	11	0	0	0	0	11	
南伊勢町			0	0	0	0	0	0		7	0	0	0	0	7	9	3	0	0	0	6		
大紀町		10	2	8	2	0	0	0	8	47	16	1	0	1	29	39	2	2	0	2	33		
南勢志摩計	11	3	8	2	0	0	1	8	78	28	5	0	5	40	89	5	2	0	32	50			
		南伊勢計	44	13	31	7	2	0	4	31	311	65	23	0	9	214	208	61	16	0	34	97	
伊賀森林計画区	伊賀	伊賀市	1	1	0	0	0	0	1		5	4	1	0	0		10	10	0	0	0		
		名張市		0	0	0	0	0	0		4	4	0	0	0		8	5	3	0	0		
		伊賀計	1	1	0	0	0	0	1	0	9	8	1	0	0	0	18	15	3	0	0		
尾鷲熊野森林計画区	尾鷲	尾鷲市	1	1		1	0				100	44			56	19	19						
		紀北町	12	12		11	1				59	58	1			58	33	23			2		
		紀北計	13	13	0	12	1	0	0	0	159	102	1	0	0	56	77	52	23	0	2	0	
	熊野	熊野市	46	13	33	13					33	244	50	49	9	136	26	17	1			8	
		御浜町									4		4										
		紀宝町	5		5						5	14	3	3		8	5	2	3				
		紀南計	51	13	38	13	0	0	0	38	262	53	56	0	9	144	31	19	4	0	0	8	
		尾鷲熊野計	64	26	38	25	1	0	0	38	421	155	57	0	9	200	108	71	27	0	2	8	

注意1:各市町ごとに整数止めしているため、他の資料と差違がある場合がある。

2:樹下植栽は、再造林に含む

## (2) 経営形態別人工造林面積

単位:ha

区分	総数	県行造林	市町村	農地センタ	任意団体	経営受託	その他	
県計	15年度	256	0	17	104	1	107	27
	16年度	271	0	1	120	0	124	25
	17年度	270	0	2	119	4	141	8
	18年度	210	0	11	105	3	50	41
	19年度	190	0	23	100	1	16	50
	20年度	124	0	4	79	0	6	35
事務所	四日市	2		1				1
	津	13			10		2	1
	松阪	33			23			10
	伊勢	11			8			3
	伊賀	1						1
	尾鷲	13		3			4	6
	熊野	51			38			13

## (3) 樹種別人工造林面積

単位:ha

区分	総数	スギ	ヒノキ	マツ	クヌギ	ケヤキ	ナラ類	その他	
県計	15年度	256	48	139	0	3	25	7	34
	16年度	270	52	130	0	1	7	16	64
	17年度	270	47	135	1	1	24	9	53
	18年度	210	33	125	0	0	0	1	51
	19年度	193	42	110	0	3	1	1	36
	20年度	124	26	70	0	2	1	2	23
事務所	四日市	2	1						1
	津	13	2	7			2		2
	松阪	33	7	15		1	1		9
	伊勢	11		9					2
	伊賀	1	1	0					
	尾鷲	13		13					
	熊野	51	15	26		1			9

## (4) 複層林・育成天然林面積 (国庫補助対象分)

単位:ha

区分	複層林						育成天然林				
	計	樹下植栽	受光伐・誘導伐		保育		計	改良	保育		
			抜き伐り	枝払い	下刈	除間伐			下刈	除間伐	
県計	15年度	174	4	125	0	45	0	0	0	0	0
	16年度	416	3	345	0	46	22	0	0	0	0
	17年度	671	3	629	0	39	0	0	0	0	0
	18年度	517	0	516	0	1	0	0	0	0	0
	19年度	554	8	526	0	20	0	0	0	0	0
	20年度	1,091	0	473	0	226	392	0	0	0	0
事務所	四日市	23		23				0			
	津	23		23				0			
	松阪	307		307				0			
	伊勢	118		106		12		0			
	伊賀	129				2	127	0			
	尾鷲	173		14		159		0			
	熊野	318				53	265	0			

## (5) 事業別間伐等面積・材積

(単位:ha、m3、%)

森林計画区	事業所	市町名	間伐実施面積	国庫補助造林事業			森林適正管理 支援事業 (高齢級間伐)	森林環境 創造事業	緑の雇用 事業	治山事業			林構など 国補 非公共	融資	市町村 単独事業	その他 自力	緑資源機構	間伐材積 (素材換算)	利用率	
				森林環境保 全整備事業	森林居住環 境整備事業	県単 造林事業				国補 治山事業	県単 治山事業	県行 造林事業								
		15年度	7,379	2,013	68	477	613	722	210	2,200	0	160	0	16	183	451	266	268,439	12	
		16年度	7,249	2,304	100	432	567	648	165	2,176	0	180	0	0	281	204	192	208,318	14	
		17年度	6,043	1,572	115	613	0	1,194	2	1,366	80	129	0	0	596	187	189	166,018	20	
		18年度	7,452	1,459	453	1,023	0	1,392	0	1,251	57	46	0	0	772	177	820	360,747	11	
		19年度	9,074	1,612	307	208	617	683	4	2,396	346	35	350	65	753	186	1,512	477,105	8	
		20年度	9,167	1,370	216	1,166	29	1,384	0	2,195	546	64	727	0	623	81	766	527,140	10	
北伊勢森林計画区	四日市	四日市市	3												3			173	70	
		桑名市	11								11								445	0
		鈴鹿市	51			2		6		31								12	1,580	1
		亀山市	369	18		26		65		169		16	67				8		14,225	10
		いなべ市	130	16		2				25	9		53			1	24		4,295	0
		木曾岬町	0																	
		東員町	0																	
		菟野町	80	4		1					31			40				4	3,080	0
		朝日町																		
		川越町	0																	
	北勢計	644	38	0	31	0	71	0	256	20	16	160	0	3	9	40		23,798	6	
	津	津市	1,144	135	156	8			143		412	71		5		166	4	44	49,635	10
		津地方計	1,144	135	156	8	0	143	0	412	71	0	5	0	166	4	44	49,635	10	
		北伊勢計	1,788	173	156	39	0	214	0	668	91	16	165	0	169	13	84	73,433	9	
南伊勢森林計画区	松阪	松阪市	1,765	306		379		273		335	145	4	141				12	170	85,560	28
		多気町	64	15		10		23										16	2,300	7
		明和町	0																	
		大台町	1,175	173		217		219		173	68		197					128	53,510	10
		松阪地方計	3,004	494	0	606	0	515	0	508	213	4	338	0	0	12	314	141,370	21	
	伊勢	伊勢市	88	19		33							30		4	2			5,478	18
		鳥羽市	38	0		10		17					11						2,365	
		志摩市	41	0		3		2					36						2,552	
		玉城町	0	0															0	
		度会町	327	10		33		37		120		21	28					78	15,500	3
		南伊勢町	171	13		17		38		36	13		20					34	8,528	3
		大紀町	806	80		92		100		252	80		15			24		163	40,026	4
		南勢志摩計	1,471	122	0	188	0	194	0	408	93	21	140	0	28	2	275	74,449	4	
	南伊勢計	4,475	616	0	794	0	709	0	916	306	25	478	0	28	14	589	215,819	15		
伊賀	伊賀市	855	99	0	2	26	98	0	81	106	0	0	0	426	1	16	136,992	1		
	名張市	67	32	0	0	3	29	0	0	0	3	0	0	0	0		10,940	13		
	伊賀計	922	131	0	2	29	127	0	81	106	3	0	0	426	1	16	147,932	2		
尾鷲熊野森林計画区	尾鷲	尾鷲市	480	10	60	23	0	69	0	175	0	0	49	0	0	39	55	25,128	6	
		紀北町	511	110	0	143	0	0	0	171	6	12	35	0	0	13	21	27,302	17	
		紀北計	991	120	60	166	0	69	0	346	6	12	84	0	0	52	76	52,430	12	
	熊野	熊野市	836	293		125		187		184	37	8				1	1	31,038	2	
		御浜町	100	3		36		61										4,177	0	
		紀宝町	55	34		4		17										2,311	26	
		紀南計	991	330	0	165	0	265	0	184	37	8	0	0	0	1	1	37,526	3	
	尾鷲熊野計	1,982	450	60	331	0	334	0	530	43	20	84	0	0	53	77	89,956	8		



# 5. 林 道

森林保全室

(1) 林道事業実績

① 林道開設事業実績

区分	年度	公 共 事 業											
		森林環境保全整備		農免林道		森林居住環境整備		道整備交付金		県単林道		計	
		延長	事業費	延長	事業費	延長	事業費	延長	事業費	延長	事業費	延長	事業費
県計	15	4,449	544,642	0	0	8,527	1,284,654			1,995	372,000	14,971	2,201,296
	16	2,161	243,878	0	0	5,905	1,002,418			829	324,700	8,895	1,570,996
	17	2,832	399,200	0	0	3,834	743,266	1,222	348,200	1,036	212,620	8,924	1,703,286
	18	2,196	298,400	0	0	3,577	590,045	3,405	454,300	9,658	180,263	18,836	1,523,008
	19	2,206	348,600	0	0	3,014	525,740	2,273	450,146	0	23,203	7,493	1,347,689
	20	3,009	405,050	0	0	1,893	413,884	1,659	374,654	0	0	6,561	1,193,588
事務所	四日市											0	0
	津	244	23,250					321	122,260			565	145,510
	松阪	843	41,000			121	40,000	1,199	230,994			2,163	311,994
	伊勢	820	117,300									820	117,300
	伊賀											0	0
	尾鷲	260	41,800			241	80,024					501	121,824
	熊野	842	181,700			1,531	293,860	139	21,400			2,512	496,960

② 林道改良、舗装事業実績

区分	年度	改 良											
		国 補		県 単		道整備交付金		林 構		そ の 他		計	
		延長	事業費	延長	事業費	延長	事業費	延長	事業費	延長	事業費	延長	事業費
県計	15	2,190	92,950	4,235	104,828	0	0			0	0	6,425	197,778
	16	704	84,100	3,684	160,762	0	0			0	0	4,388	244,862
	17	2,498	74,800	1,270	43,740	484	36,000			0	0	4,252	154,540
	18	44	9,000	1,587	40,313	0	0			0	0	1,631	49,313
	19	1,208	18,900	1,047	20,356	0	0			0	0	2,255	39,256
	20	129	31,800	246	6,858	0	0			0	0	375	38,658
事務所	四日市											0	0
	津											0	0
	松阪											0	0
	伊勢			191	3,000							191	3,000
	伊賀											0	0
	尾鷲	85	11,800									85	11,800
	熊野	44	20,000	55	3,858							99	23,858

単位:m、千円

非 公 共 事 業						合 計		累計延長	林道密度
林構事業		その他		計		延長	事業費		
延長	事業費	延長	事業費	延長	事業費				
0	0	714	45,872	714	45,872	15,685	2,247,168	1,683,598	4.8
0	0	187	56,472	187	56,472	9,082	1,627,468	1,696,605	4.8
0	0	0	0	0	0	8,924	1,703,286	1,600,712	4.6
0	0	0	0	0	0	18,836	1,523,008	1,632,299	4.7
0	0	0	0	0	0	7,493	1,347,689	1,636,758	4.7
0	0	0	0	0	0	6,561	1,193,588	1,636,758	4.7
				0	0	0	0		
				0	0	565	145,510		
				0	0	2,163	311,994		
				0	0	820	117,300		
				0	0	0	0		
				0	0	501	121,824		
				0	0	2,512	496,960		

単位:m、千円

舗 装									
国 補		県 単		林 構		その他		計	
延長	事業費	延長	事業費	延長	事業費	延長	事業費	延長	事業費
4,656	76,800	5,006	73,470	0	0	957	9,320	10,619	159,590
3,096	41,840	1,483	16,742	0	0	0	0	4,579	58,582
6,551	87,547	1,314	21,450	0	0	0	0	7,865	108,997
3,328	56,717	1,329	23,000	0	0	0	0	4,657	79,717
4,293	76,800	171	2,000	0	0	0	0	4,464	78,800
1,063	18,000	1,360	13,710	0	0	0	0	2,423	31,710
								0	0
								0	0
		674	6,000					674	6,000
500	8,000	291	3,000					791	11,000
								0	0
		395	4,710					395	4,710
563	10,000							563	10,000

③作業道開設実績(補助事業)

年度	区分	林 構		造 林		間 伐		県 単	
		延長	事業費	延長	事業費	延長	事業費	延長	事業費
15		0	0	0	0	0	0	1,674	42,470
16		0	0	0	0	0	0	1,406	33,600
17		0	0	0	0	2,588	31,400	530	4,770
18		0	0	0	0	6,417	49,042	0	0
19		0	0	0	0	2,852	16,244	65	4,800
20		0	0	3,142	16,935	1,130	9,600	0	0
事務所	四日市								
	津								
	松阪			520	2,386				
	伊勢			2,499	12,129	1,130	9,600		
	伊賀			123	2,420				
	尾鷲								
	熊野								

④林道災害復旧事業実績

区分	事務所・年度	13 災		14 災		15 災		16	
		件数	事業費	件数	事業費	件数	事業費	件数	
査定	総 数	111	1,240,733	12	41,430	44	225,870	386	
	事務所	四日市	21	624,418	0	0			12
		津	22	52,364	3	3,234	12	53,279	49
		松阪	8	94,812	2	12,443			180
		伊勢	5	45,116	1	7,391	3	20,173	19
		伊賀	6	42,577	0	0	23	130,388	3
		尾鷲	14	68,463	2	9,574	5	19,115	107
		熊野	35	312,983	4	8,788	1	2,915	16
実績	県計	13	98	391,714					
		14	13	103,493	11	40,210			
		15					39	215,100	
		16					4	13,971	282
		17							98
		18							4
		19							
		20							

単位:m、千円

基幹作業道		そ の 他		計	
延長	事業費	延長	事業費	延長	事業費
791	27,500	4,295	8,431	6,760	78,401
220	8,414	6,700	36,689	8,326	78,703
180	7,820	0	0	3,298	43,990
0	0	300	1,758	6,717	50,800
0	0	0	0	2,917	21,044
0	0	0	0	4,272	26,535
				0	0
				0	0
				520	2,386
				3,629	21,729
				123	2,420
				0	0
				0	0

単位:件、千円

災	17	災	18	災	19	災	20	災
事業費	件数	事業費	件数	事業費	件数	事業費	件数	事業費
4,090,294	7	70,682	11	40,755	24	223,475	26	103,386
75,231	1	2,041					8	55,272
218,844					6	12,826	3	3,405
2,719,332	5	26,369	3	12,334	10	154,843	1	4,980
105,377					3	38,484		
19,843			3	2,783	1	907		
843,503							11	36,896
108,164	1	42,272	5	25,638	4	16,415	3	2,833
1,927,907								
1,688,887	7	72,171						
114,652			11	44,510				
					24	206,026		
							26	101,705

## (2) 林内道路現況(20末現在)

計 画 区 画	事 務 所	市町名	民有林 面積	自 動 車 道										軽 車				
				幅員 2.8m		幅員 3.0m~3.6m		幅員 3.6m~5.0m		幅員 5.0m~		計		密度	舗装		路線数	延長
				路線数	延長	路線数	延長	路線数	延長	路線数	延長	路線数	延長					
		県 計	349,636	4	5,272	510	617,647	449	910,117	24	112,066	987	1,645,102	4.7	751,453	217	231,106	
北 伊 勢	四 日 市	四日市市	2,684			1	683	2	925			3	1,608	0.6	481			
		桑名市	3,104					2	5,262			2	5,262	1.7	3,366	2	4,903	
		鈴鹿市	3,427					2	6,000			2	6,000	1.8	4,877			
		亀山市	11,833	0	880	12	12,350	17	25,005	1	8,955	30	47,190	4.0	31,073	15	16,229	
		いなべ市	11,771			20	27,826	22	27,372	1	340	43	55,538	4.7	16,093	14	27,084	
		木曾岬町	0									0	0	0.0				
		東員町	180									0	0	0.0				
		菟野町	5,299			0	713	6	11,742	1	1,031	7	13,486	2.5	5,958	1	1,120	
		朝日町	78									0	0	0.0				
		川越町	0									0	0	0.0				
				計	38,376	0	880	33	41,572	51	76,306	3	10,326	87	129,084	3.4	61,848	32
北 伊 勢	津	津市	40,658	1	768	115	126,968	35	77,033	2	9,518	153	214,287	5.3	66,392	23	29,441	
		計	40,658	1	768	115	126,968	35	77,033	2	9,518	153	214,287	5.3	66,392	23	29,441	
南 伊 勢	松 阪	松阪市	41,355			84	105,313	56	118,130			140	223,443	5.4	121,444	17	20,862	
		多気町	5,963			13	8,443	1	1,655			14	10,098	1.7	7,398			
		明和町	322									0	0	0.0				
		大台町	27,998			34	40,547	56	92,560	2	4,408	92	137,515	4.9	68,747			
		計	75,638	0	0	131	154,303	113	212,345	2	4,408	246	371,056	4.9	197,589	17	20,862	
	南 伊 勢	伊 勢	伊勢市	11,057			6	2,734					6	2,734	0.2	1,697	12	13,685
			鳥羽市	7,493			1	1,082	2	4,341			3	5,423	0.7	0	2	1,431
			玉城町	1,278			4	2,110	3	2,525			7	4,635	3.6	827	3	2,294
			南伊勢町	20,389			15	14,411	10	16,366	1	8,632	26	39,409	1.9	24,073	5	3,995
			大紀町	20,435	3	2,494	25	30,608	51	88,819	7	15,346	86	137,267	6.7	61,052	2	3,144
			度会町	11,427			25	35,530	15	43,126			40	78,656	6.9	34,224	7	3,602
			志摩市	9,140			4	5,298	6	11,098	2	2,716	12	19,112	2.1	7,927	11	3,985
			計	81,219	3	2,494	80	91,773	87	166,275	10	26,694	180	287,236	3.5	129,800	42	32,136
	伊 賀	上 野	伊賀市	32,657	0	1,130	53	64,345	27	41,673	5	31,121	85	138,269	4.2	56,979	96	91,720
名張市			6,875			11	18,898	4	8,335			15	27,233	4.0	15,786			
計			39,532	0	1,130	64	83,243	31	50,008	5	31,121	100	165,502	4.2	72,765	96	91,720	
尾 鷲 熊 野	尾 鷲	尾鷲市	14,950			22	36,423	35	75,498			57	111,921	7.5	41,774			
		紀北町	18,049			49	62,583	48	89,883		7,552	97	160,018	8.9	29,981	5	4,208	
		計	32,999	0	0	71	99,006	83	165,381	0	7,552	154	271,939	8.2	71,755	5	4,208	
	熊 野	熊野市	29,581			13	17,962	37	116,336	1	22,210	51	156,508	5.3	114,183	2	3,403	
		御浜町	5,607			3	2,820	4	7,759	1	237	8	10,816	1.9	9,286			
		紀宝町	6,026					8	38,674			8	38,674	6.4	27,835			
		計	41,213	0	0	16	20,782	49	162,769	2	22,447	67	205,998	5.0	151,304	2	3,403	

注1) 同 市・町で複数の幅員が存在する路線については、上位の幅員に路線数を計上しています。

注2) 複数の市・町にまたがり複数の管理主体が併存する路線については、それぞれ市・町単位で路線数を計上してまいります。

(単位:m, m/ha)

道	作業道							作業路		森林道		林内公道等		林内道路		市町名	
	舗装 延長	幅員3.0m以上		幅員3.0m未満		計		密度	路線数	延長	路線数	延長	延長	密度	延長		密度
		路線数	延長	路線数	延長	路線数	延長										
0.7	20,378	754	648,418	124	73,219	878	721,637	2.1	680	423,446	2,762	3,021,291	3,567,486	10.2	6,588,777	18.8	県
0.0		2	667			2	667	0.2			5	2,275	49,095	18.3	51,370	19.1	四
1.6	0					0	0	0.0			4	10,165	23,036	7.4	33,201	10.7	桑
0.0		2	1,224			2	1,224	0.4			4	7,224	23,870	7.0	31,094	9.1	鈴
1.4	0	12	8,283	9	5,737	21	14,020	1.2	9	4,184	75	81,623	106,750	9.0	188,373	15.9	亀
2.3	400	3	1,286			3	1,286	0.1			60	83,908	111,865	9.5	195,773	16.6	い
0.0						0	0				0	0	0	0.0	0	0.0	木
0.0						0	0	0.0			0	0	2,814	15.6	2,814	15.6	東
0.2	0	8	2,808			8	2,808	0.5	1	456	17	17,870	48,352	9.1	66,222	12.5	菰
0.0						0	0	0.0			0	0	0	0.0	0	0.0	朝
0.0						0	0	0.0			0	0	0	0.0	0	0.0	川
1.3	400	27	14,268	9	5,737	36	20,005	0.5	10	4,640	165	203,065	365,782	9.5	568,847	14.8	計
0.7	5,898	109	81,346	22	10,264	131	91,610	2.3	58	39,896	365	375,234	575,254	14.1	950,488	23.4	津
0.7	5,898	109	81,346	22	10,264	131	91,610	2.3	58	39,896	365	375,234	575,254	14.1	950,488	23.4	計
0.5	360	82	67,872	8	1,710	90	69,582	1.7	388	245,390	635	559,277	204,742	5.0	764,019	18.5	松
0.0		7	2,372			7	2,372	0.4	12	4,645	33	17,115	76,327	12.8	93,442	15.7	多
0.0						0	0	0.0			0	0	0	0.0	0	0.0	明
0.0		63	85,545	3	3,849	66	89,394	3.2	26	8,624	184	235,533	123,753	4.4	359,286	12.8	大
0.3	360	152	155,789	11	5,559	163	161,348	2.1	426	258,659	852	811,925	404,822	5.4	1,216,747	16.1	計
1.2	8,196	47	165,425	5	3,850	52	169,275	15.3	2	1,759	72	187,453	89,331	8.1	276,784	25.0	伊
0.2	0	1	260			1	260	0.0			6	7,114	135,746	18.1	142,860	19.1	鳥
1.8	0					0	0	0.0	1	1,920	11	8,849	12,788	10.0	21,637	16.9	玉
0.2	0	7	2,103	2	1,150	9	3,253	0.2	4	2,848	44	49,505	242,351	11.9	291,856	14.3	南
0.2	0	162	76,706	1	240	163	76,946	3.8	4	555	255	217,912	188,831	9.2	406,743	19.9	大
0.3	100	51	44,320	4	3,353	55	47,673	4.2	17	6,794	119	136,725	97,832	8.6	234,557	20.5	度
0.4	0	5	1,236			5	1,236	0.1	0	0	28	24,333	110,076	12.0	134,409	14.7	大
0.4	8,296	273	290,050	12	8,593	285	298,643	3.7	28	13,876	535	631,891	876,955	10.8	1,508,846	18.6	計
2.8	4,023	38	18,227	60	32,627	98	50,854	1.6	99	46,790	378	327,633	567,993	17.4	895,626	27.4	賀
0.0		13	9,372	3	674	16	10,046	1.5	6	3,452	37	40,731	156,153	22.7	196,884	28.6	名
2.3	4,023	51	27,599	63	33,301	114	60,900	1.5	105	50,242	415	368,364	724,146	18.3	1,092,510	27.6	計
0.0		35	19,528			35	19,528	1.3			92	131,449	137,832	9.2	269,281	18.0	尾
0.2	0	89	48,581			89	48,581	2.7	2	375	193	213,182	176,813	9.8	389,995	21.6	紀
0.1	0	124	68,109	0	0	124	68,109	2.1	2	375	285	344,631	314,645	9.5	659,276	20.0	計
0.1	1,401	13	7,667			13	7,667	0.3	38	41,785	104	209,363	199,159	6.7	408,522	13.8	熊
0.0		1	400	5	6,849	6	7,249	1.3	1	583	15	18,648	43,106	7.7	61,754	11.0	御
0.0		4	3,190	2	2,916	6	6,106	1.0	12	13,390	26	58,170	63,617	10.6	121,787	20.2	宝
0.1	1,401	18	11,257	7	9,765	25	21,022	0.5	51	55,758	145	286,181	305,882	7.4	592,063	14.4	計





## 6. 森 林 組 合

森林・林業経営室

(1) 森林組合連合会構成と主要事業の実績

① 構成

所在地	電話番号	会長名	役員数					職	
			総数	常勤理事	非常勤理事	監事	職員兼理事	総数	常勤職員
津市桜橋一丁目 104番地	059-227-7355(代)	青木 民夫	13	1	8	3	1	11	11

② 主要事業の実績

年度	指導部門			販売部門				山行苗木 (千本)
	収益	費用	損益	小径木 取扱総数 (本)	収益	費用	損益	
16	89,320	88,819	501	17,098	28,671	24,679	3,992	-
17	53,217	52,471	746	18,164	40,885	34,085	6,800	111
18	14,826	14,919	△ 93	17,370	36,818	32,016	4,802	219
19	24,094	23,057	1,037	9,240	76,391	69,109	7,282	163
20	25,575	24,330	1,245	14,312	79,822	70,216	9,606	110

年度	森林整備・利用・福利厚生部門					金		
	森林国営保険		収益	費用	損益	公庫資金		中金
	期末	件数				金額	件数	
	件数		保険料					
15	612	53,033	194,971	94,209	100,762	-	-	-
16	664	62,408	154,677	59,813	94,864	-	-	-
17	607	47,090	105,299	31,633	73,666	-	-	-
18	613	43,400	88,051	32,281	55,770	-	-	-
19	505	38,475	168,809	71,813	96,996	-	-	-
20	545	35,904	175,870	97,626	78,244	-	-	-

(平成21年3月31日現在)

単位:人:千円

員 数		会 員 数				出 資 金			設立登記年月 日
顧問	嘱託	総数	正会員		准会 員	総口数	払 込 済 出 資 額	一会員平均 払込額	
			森林組合	生産組合					
-	4	12	11	1	-	19,790	98,950	8,246	S16.11.10

単位:千円

購 買 部 門						
主 な 取 扱 品 目			収 益	費 用	損 益	
肥 料 (袋)	薬 剤 等	チェーンオイル (ℓ)				
15	-	12,670	18,195	15,758	2,437	
15	-	13,626	42,456	39,591	2,865	
-	-	10,758	31,195	29,026	2,169	
-	601	16,766	24,255	22,554	1,701	
-	1,953	12,106	24,461	22,315	2,146	

単位:件:千円

融 部 門					
資 金	そ の 他 資 金		収 益	費 用	損 益
金 額	件 数	金 額			
-	7	349,279	8,745	5,352	3,393
-	2	388,036	9,707	5,792	3,915
-	3	348,519	7,278	4,998	2,280
-	8	235,233	5,306	3,715	1,591
-	7	288,500	5,988	4,456	1,532
-	7	265,000	6,073	4,523	1,550

森林・林業経営室資料

## (2) 森林組合構成

所 管	組 名	組 合 数	役員数(人)				職員数(人)			地区内森林 所有者数 (人)	組合員数(人)		
			理事		監事	合計	専従	兼務	合計		地区内	地区外	合計
			常 勤	非 常 勤									
県 計	16	11	11	168	32	211	181	2	183	87,792	20,269	2,644	22,913
	17	11	11	153	32	196	166	2	168	87,990	19,717	2,611	22,328
	18	11	10	143	33	186	211	1	202	87,976	19,564	2,608	22,172
	19	11	10	142	33	185	221	1	222	87,990	19,315	2,643	21,958
	20	11	10	143	33	186	176	1	177	87,298	18,216	2,935	21,151
四 日 市	石 榑		0	5	2	7	0	1	1	837	837	0	837
	鈴 鹿		1	14	3	18	7	0	7	5,600	1,245	385	1,630
津	中 勢		1	10	3	14	25	0	25	8,464	3,109	557	3,666
松 阪	宮 川		1	12	3	16	18	0	18	3,358	1,398	262	1,660
	松阪飯南		1	15	3	19	46	0	46	4,364	1,586	151	1,737
伊 勢	大 紀		1	14	3	18	9	0	9	2,538	1,561	432	1,993
	いせしま		1	20	4	25	13	0	13	21,880	2,846	218	3,064
伊 賀	伊 賀		2	16	4	22	12	0	12	28,559	3,224	254	3,478
尾 鷲	お わ せ		1	17	3	21	16	0	16	2,954	815	145	960
熊 野	熊 野 市		1	5	2	8	24	0	24	4,511	438	237	675
	紀 南		0	15	3	18	6	0	6	4,233	1,157	294	1,451

組合員所有森林面積(ha)			払込済 出資金 (千円)	作業班員数(人)				設立登記年月日
地区内	地区外	合計		伐出	造林	その他	合計	
136,109	37,018	173,127	843,920	14	169	53	236	
136,054	36,082	172,136	847,108	13	139	56	208	
134,524	35,862	170,386	873,085	13	171	55	239	
132,600	32,945	165,545	876,387	20	367	112	499	臨時雇用も含む
133,230	34,093	167,323	859,578	45	365	93	503	〃
1,116	7	1,123	87	0	0	0	0	S27.07.12
4,864	3,083	7,947	48,748	0	21	0	21	H04.02.01
26,519	2,647	29,166	105,806	3	15	11	29	S47.06.30
15,601	8,233	23,834	127,821	8	20	10	38	H04.04.01
18,972	6,431	25,403	192,100	6	88	63	157	H13.04.02
9,233	2,245	11,478	62,544	9	45	2	56	H03.03.29
27,266	1,094	28,360	68,584	0	31	0	31	H06.04.01
6,694	972	7,666	58,033	15	49	2	66	H08.04.01
9,464	1,592	11,056	90,930	4	13	1	18	H08.04.01
4,269	4,859	9,128	56,650	0	56	2	58	H02.08.30
9,232	2,930	12,162	48,275	0	27	2	29	H08.10.01

(3)事業の実績

(その1)

区分 年度	指導部門						販売事業					
	賦課金		補助金		その他の実費収入		立木取扱量		木材取扱量		組合数	販売高計
	組合数	金額	組合数	金額	組合数	金額	組合数	数量	組合数	数量		
		千円		千円		千円		m <sup>3</sup>		m <sup>3</sup>		千円
16	3	34,989	8	32,400	3	5,876	1	2,247	8	38,779	8	1,006,314
17	2	27,943	7	25,391	4	6,209	1	350	6	31,443	7	683,379
18	2	27,807	8	15,522	5	3,714	1	3,426	6	27,177	6	404,883
19	2	27,732	8	22,794	4	1,516	1	9	6	24,683	8	375,564
20	2	27,690	8	21,281	4	2,491	2	18	6	20,719	8	296,345
四日市	0	0	1	3,343	0	0	1	11	1	212	1	3,776
津	0	0	1	6,447	1	1,136	0	0	1	605	1	31,553
松阪	0	0	2	3,719	1	86	0	0	2	19,818	2	246,419
伊勢	0	0	2	6,763	0	0	0	0	1	41	1	11,544
伊賀	1	12,036	0	0	0	0	0	0	0	0	1	1,860
尾鷲	1	15,654	1	953	0	0	0	0	0	0	0	0
熊野	0	0	1	56	2	1,269	1	7	1	43	2	1,193

(その2)

区分 年度	購買部門						利用部門					
	購買事業						森林造成事業					
	主要取扱品目						新植		保育		組合数	取扱合計
	山行苗木		肥料		組合数	販売高	組合数	面積	組合数	面積		
組合数	数量	組合数	数量	千円							ha	ha
16	11	465	9	5,450	11	136,340	9	161	10	6,065	10	2,227,612
17	11	295	8	5,354	11	122,234	7	174	10	5,393	10	2,098,549
18	11	259	8	4,655	11	106,742	9	120	10	5,945	10	2,276,653
19	11	179	8	6,673	11	115,956	8	98	10	6,352	11	2,513,562
20	10	197	8	4,992	10	136,013	9	79	10	6,226	10	2,492,655
四日市	1	5	1	465	1	3,385	0	0	1	289	1	128,979
津	1	23	1	435	1	70,922	1	14	1	1,172	1	396,839
松阪	2	22	2	1,170	2	15,092	2	37	2	2,088	2	756,521
伊勢	2	16	2	2,247	2	21,309	2	11	2	798	2	600,961
伊賀	1	10	1	240	1	2,988	1	3	1	326	1	117,051
尾鷲	1	84	1	435	1	12,018	1	1	1	517	1	159,764
熊野	2	37	0	0	2	10,299	2	13	2	1,036	2	332,540

販 売 部 門											
林 産 事 業					加 工 事 業						
木材取扱量				製材品取扱量							
生産販売		受託生産		組合数		販売高計		組合数		販売高計	
組合数	数量	組合数	数量	組合数	販売高計	組合数	数量	組合数	販売高計		
	m <sup>3</sup>		m <sup>3</sup>		千円		m <sup>3</sup>		千円		
4	8,963	3	8,277	6	285,625	5	6,257	8	1,224,583		
4	4,414	4	2,197	6	102,915	5	7,331	8	1,263,957		
6	8,215	3	1,167	6	165,392	5	12,071	9	1,204,697		
7	10,930	0	0	7	203,825	3	5,797	7	1,152,762		
5	21,291	2	485	7	506,165	4	6,775	7	1,134,170		
0	0	0	0	0	0	0	0	0	0		
1	8,217	0	0	1	80,020	1	1,875	1	137,672		
1	3,636	1	174	2	55,022	1	4,489	2	931,450		
2	3,825	0	0	2	54,504	0	0	1	36,544		
0	0	0	0	0	0	0	0	1	293		
1	5,613	0	0	1	314,253	1	408	1	27,379		
0	0	1	311	1	2,366	1	3	1	832		

金 融 部 門									
金 融 事 業									
利用及び 福利厚生事業		中金資金		公庫資金					
		組合数	期末貸付残高	組合数	期末貸付残高	組合数	期末貸付残高	受取利息	手数料等
	千円		千円		千円		千円	千円	千円
10	647,834	3	20,831	10	736,667	10	767,859	28,271	5,720
11	531,198	2	12,731	10	602,676	10	619,539	24,101	5,197
11	326,415	1	600	10	521,261	10	530,303	16,640	4,293
11	315,571	1	400	10	441,104	10	447,640	14,850	3,069
11	359,820	1	200	10	367,702	10	373,622	12,156	2,857
2	2,478	0	0	1	19,304	1	21,434	947	215
1	36,590	0	0	1	124,965	1	124,965	6,206	988
2	158,734	0	0	2	122,532	2	122,532	2,980	668
2	37,131	0	0	2	10,833	2	10,833	416	39
1	67,183	0	0	1	11,178	1	11,178	546	108
1	35,178	1	200	1	63,015	1	66,805	865	257
2	22,526	0	0	2	15,875	2	15,875	196	582

## (4)生産森林組合構成

所管	組合名	組合数	役員数(人)				職員数(人)			組合員数(人)		
			理事		監事	合計	常勤	臨時	合計	地区内	地区外	合計
			常勤	非常勤								
県計	16	58	0	396	129	525	8	14	22	12,050	640	12,690
	17	58	0	397	128	525	8	14	22	11,897	638	12,535
	18	58	0	395	127	522	9	13	22	11,817	529	12,346
	19	58	0	389	127	516	10	13	23	11,652	537	12,188
	20	59	0	394	126	520	10	14	24	12,113	549	12,662
四日市	畑毛		0	6	2	8	0	0	0	51	0	51
	川原		0	7	2	9	0	0	0	153	13	166
	小原一色		0	6	2	8	0	0	0	36	0	36
	白瀬		0	6	3	9	0	0	0	462	0	462
	十社		0	5	2	7	0	0	0	120	15	135
	東貝野		0	13	3	16	0	0	0	120	0	120
	瀬木		0	5	2	7	0	0	0	33	0	33
	阿下喜		0	13	2	15	0	2	2	552	0	552
	山郷		0	7	2	9	0	0	0	485	0	485
	七大字		0	8	4	12	0	1	1	837	0	837
	石樽四大字		0	5	3	8	0	0	0	661	0	661
	釈迦第一		0	11	2	13	1	1	2	118	10	128
	釈迦第二		0	10	2	12	1	1	2	173	10	183
	釈迦第三		0	10	2	12	1	1	2	369	10	379
	庄内		0	8	2	10	1	0	1	579	0	579
	両尾安坂山		0	7	3	10	0	0	0	446	0	446
	菰野		0	8	2	10	3	0	3	729	0	729
	小岐須		0	8	2	10	0	0	0	114	2	116
	池山											
	南中津原		0	9	2	11	0	0	0	89	6	95
	二之瀬		0	6	2	8	0	0	0	49	2	51
	塩崎		0	6	2	8	0	0	0	44	0	44
西貝野		0	4	1	5	0	0	0	40	0	40	
下平		0	7	2	9	0	0	0	87	0	87	
本郷		0	6	2	8	0	0	0	163	0	163	
美鹿山		0	9	2	11	0	1	1	539	0	539	
津	南長野		0	5	1	6	0	1	1	61	6	67
	桂畑		0	5	1	6	0	0	0	56	0	56
	長野地区		0	7	2	9	0	0	0	139	0	139
松阪	飯盛		0	7	3	10	1	1	2	275	0	275
	大杉谷		0	7	3	10	0	1	1	133	0	133
	赤桶		0	5	2	7	0	0	0	147	25	172
	田引		0	8	3	11	0	0	0	134	0	134
	長ヶ		0	8	2	10	0	0	0	114	0	114
伊勢	一之瀬		0	5	2	7	0	0	0	291	0	291
	恵利原		0	8	3	11	0	1	1	169	0	169
	新桑		0	5	2	7	0	0	0	12	19	31
	南中村		0	7	2	9	0	0	0	100	0	100
	松尾		0	11	2	13	0	0	0	151	0	151
	野原		0	5	2	7	0	0	0	151	0	151
	五ヶ所浦		0	5	2	7	0	1	1	342	12	354
	切原		0	5	2	7	0	0	0	171	0	171
	相賀浦		0	3	2	5	0	0	0	301	0	301
	和井野		0	5	2	7	0	0	0	69	0	69
	坂井		0	3	2	5	0	0	0	31	0	31
	坂崎		0	7	2	9	0	0	0	101	3	104
	白木		0	6	2	8	0	0	0	35	3	38
	磯部山田		0	5	2	7	0	0	0	124	0	124
道行竈		0	3	2	5	0	0	0	19	5	24	
伊賀	横山		0	5	2	7	0	0	0	177	0	177
	壬生野三ヶ字		0	11	3	14	0	0	0	355	13	368
	阿波		0	7	2	9	0	0	0	288	0	288
	布引		0	7	3	10	0	0	0	155	0	155
	音羽		0	6	2	8	0	0	0	41	3	44
	丸柱		0	6	2	8	0	0	0	87	1	88
石川		0	10	2	12	0	0	0	114	0	114	
尾鷲	九鬼浦		0	5	3	8	2	0	2	399	391	790
	三木浦		0	5	2	7	0	1	1	96	0	96
熊野	新鹿区		0	7	2	9	0	1	1	226	0	226



払込済出資金 (千円)	現物出資 森林面積 (ha)	経営方法別森林面積(ha)				組合事業従事者数(総数)			設立登記 年月日
		所有林	分収林等	その他	合計	外業	事務	合計	
1,779,409	8,244	10,218	111	4,358	14,687	1,902	37	1,939	
1,789,879	8,639	10,320	93	4,610	15,023	1,879	47	1,926	
1,764,554	8,641	10,348	93	4,617	15,058	1,788	30	1,818	
1,749,656	8,482	10,203	604	4,077	14,884	1,921	32	1,953	
1,743,928	8,501	10,333	413	4,273	15,019	1,407	42	1,449	
6,510	15	15	0	0	15	10	0	10	H02.10.16
27,740	100	266	0	24	290	11	2	13	S59.12.08
8,880	17	64	0	0	64	11	0	11	S61.07.21
206	40	28	0	12	40	0	0	0	S31.12.25
0	58	58	0	0	58	0	0	0	S31.01.07
130	0	36	0	18	54	0	0	0	S40.08.05
33	9	9	0	0	9	0	1	1	S44.12.19
504	59	26	0	60	86	304	1	305	S35.07.15
2,308	117	117	0	0	117	0	1	1	S31.12.03
8,761	853	853	0	0	853	12	1	13	S32.10.15
1,454	362	133	0	229	362	47	2	49	S45.04.01
7,744	88	78	0	10	88	0	2	2	S45.06.15
14,732	237	236	0	1	237	0	2	2	S45.06.15
8,246	69	156	0	6	162	0	2	2	S48.07.02
457	154	6	0	148	154	0	1	1	S31.02.01
888	0	12	0	65	77	0	0	0	S33.04.15
218,700	1,260	1,179	0	54	1,233	0	3	3	S49.03.02
1,173	0	539	0	107	646	116	0	116	S49.04.25
									S49.12.18
4,750	172	150	0	22	172	78	0	78	S53.05.25
26,500	28	231	0	3	234	51	0	51	S57.06.17
9,200	26	26	0	0	26	8	0	8	H01.10.04
6,000	8	68	0	55	123	7	0	7	H04.06.29
6,960	6	6	0	0	6	87	0	87	H06.03.23
6,520	15	15	0	0	15	0	1	1	H07.10.03
3,728	20	20	0	3	23	0	1	1	H21.03.11
7,370	94	94	0	0	94	3	0	3	H01.11.02
6,160	53	53	0	0	53	55	1	56	H01.11.02
7,589	40	40	0	0	40	48	0	48	H01.11.02
825	0	2,105	0	2,424	4,529	0	2	2	S31.07.26
21,120	407	63	271	73	407	0	1	1	S33.08.18
48,000	418	284	29	105	418	19	0	19	S51.12.10
16,568	161	161	0	0	161	0	0	0	S52.06.17
23,100	88	88	0	0	88	10	1	11	H07.08.11
900	387	184	0	203	387	0	0	0	S34.12.28
33	79	79	0	0	79	0	1	1	S30.06.23
576	49	0	49	0	49	0	0	0	S38.02.15
23,690	246	67	0	197	264	0	1	1	S60.05.22
74,020	274	274	0	0	274	151	0	151	S61.07.10
765	288	288	0	0	288	0	0	0	S50.12.11
17,700	186	31	0	155	186	7	1	8	S52.11.01
8,205	32	32	0	0	32	9	0	9	S52.07.18
12,230	140	138	0	2	140	0	1	1	S53.03.06
26,220	172	106	0	66	172	0	1	1	S57.06.23
9,900	34	29	5	0	34	0	1	1	H05.08.25
820,670	72	72	0	0	72	0	0	0	H09.01.21
9,270	29	29	0	0	29	5	1	6	H11.01.13
96,730	471	470	0	1	471	2	1	3	H11.12.14
1,440	24	24	0	0	24	24	0	24	H17.03.01
9,401	328	321	0	7	328	0	1	1	S34.12.10
3,200	81	22	59	0	81	0	2	2	S38.08.18
36,450	0	179	0	52	231	170	0	170	S46.04.01
20,770	150	150	0	0	150	0	0	0	S45.09.08
490	12	12	0	0	12	41	0	41	S55.04.07
2,677	16	16	0	0	16	63	0	63	S56.03.16
12,540	38	38	0	0	38	38	2	40	H03.04.11
12,629	3	238	0	59	297	3	2	5	S29.06.19
25,920	180	195	0	0	195	7	1	8	S55.08.04
14,646	236	124	0	112	236	10	1	11	S35.06.23



# 7. 担 手

森林・林業経営室

担  
手

## (1)市町別林業従事者

単位:人

森計 林画 区	事 務 所	市町名	総数	15~19才	20~29才	30~39才	40~49才	50~59才	60才以上	男	女
昭和55年			3,912	10	164	340	1,079	1,346	973	3,289	623
昭和60年			3,547	11	135	302	660	1,448	991	3,063	484
平成2年			2,718	7	79	175	351	987	1,119	2,360	358
平成7年			2,338	11	81	162	272	621	1,191	2,038	300
平成12年			1,672	7	80	132	226	359	868	1,450	222
平成17年			1,047	4	58	113	141	209	522	902	145
北 伊 勢 森 林 計 画 区	四 日 市	四日市市	7		1	1	2	2	1	5	2
		桑名市	10			1	5	4		8	2
		鈴鹿市	13			3		3	7	8	5
		亀山市	29	1	4	12	4	5	3	21	8
		いなべ市	26		3	1	4	9	9	22	4
		木曾岬町	1		1						1
		東員町	1						1	1	
		菰野町	19	1	3	4		7	4	16	3
		朝日町	3				1	1	1	3	
		川越町	0								
		計	109	2	12	22	16	31	26	84	25
	津	津市	105		5	2	12	19	67	86	19
		計	105		5	2	12	19	67	86	19
	計			214	2	17	24	28	50	93	170
南 伊 勢 森 林 計 画 区	松 阪	松阪市	218		9	15	26	30	138	191	27
		多気町	5			1	1	2	1	5	
		明和町									
		大台町	108		5	20	6	15	62	96	12
		計	331		14	36	33	47	201	292	39
	伊 勢	伊勢市	16		2	2	3	2	7	13	3
		鳥羽市	1						1	1	
		志摩市	9			2	4	1	2	8	1
		玉城町	1				1			1	
		南伊勢町	16		1	3	3	3	6	15	1
		度会町	27	2		2	7	5	11	24	3
		大紀町	94		2	4	9	21	58	73	21
		計	164	2	5	13	27	32	85	135	29
	計			495	2	19	49	60	79	286	427

計 画 区 画	森 林 計 画 区 画	事 務 所	市 町 名	総 数	15～19才	20～29才	30～39才	40～49才	50～59才	60才以上	男	女
伊 賀 森 林 計 画 区 画	伊 賀	名張市	29		1	3	5	9	11	28	1	
		伊賀市	83		7	4	7	17	48	67	16	
		計	112		8	7	12	26	59	95	17	
尾 鷲 熊 野 森 林 計 画 区 画	尾 鷲	尾鷲市	61		5	7	9	17	23	51	10	
		紀北町	82		2	15	17	20	28	79	3	
		計	143		7	22	26	37	51	130	13	
	熊 野	熊野市	63		7	6	10	13	27	61	2	
		御浜町	4			1	2		1	4		
		紀宝町	16			4	3	4	5	15	1	
		計	83		7	11	15	17	33	80	3	
	計			226		14	33	41	54	84	210	16

平成17年国勢調査

## (2)青年林業士・指導林家数

森 計 画 区	農 林 水 産	商 工 事 務 所 環 境	市 町 名	青 年 林 業 士					指 導 林 家	
				認定者数	うち 現 会 員 数	内 訳				
						育林経営	特産	育苗緑化		木材加工 流通
平成 14 年				151	77	24	10	16	27	19
平成 15 年				151	64	19	8	15	22	19
平成 16 年				151	56	18	7	12	19	18
平成 17 年				151	50	17	5	11	17	18
平成 18 年				151	41	16	5	6	14	17
平成 19 年				151	37	15	5	4	13	17
平成 20 年				151	32	14	3	3	12	16
森 北 伊 勢 画 区	四 日 市	四日市市	2	2	0	1	1	0	0	
		桑名市	0	0	0	0	0	0	0	
		鈴鹿市	13	2	1	0	1	0	0	
		亀山市	7	1	1	0	0	0	1	
		いなべ市	6	1	1	0	0	0	0	
		木曾岬町	0	0	0	0	0	0	0	
		東員町	0	0	0	0	0	0	0	
		菰野町	2	0	0	0	0	0	0	
		朝日町	0	0	0	0	0	0	0	
		川越町	0	0	0	0	0	0	0	
	小計	30	6	3	1	2	0	1		
	津	津市	28	7	2	0	1	4	2	
		小計	28	7	2	0	1	4	2	
	計			58	13	5	1	3	4	3
森 南 伊 勢 画 区	松 阪	松阪市	22	3	0	1	0	2	2	
		多気町	7	0	0	0	0	0	0	
		明和町	2	0	0	0	0	0	0	
		大台町	8	4	2	0	0	2	1	
		小計	39	7	2	1	0	4	3	
	伊 勢	伊勢市	4	2	0	0	0	2	0	
		鳥羽市	0	0	0	0	0	0	0	
		志摩市	1	0	0	0	0	0	0	
		玉城町	1	0	0	0	0	0	0	
		度会町	5	1	1	0	0	0	1	
		南伊勢町	2	1	0	1	0	0	0	
		大紀町	10	3	2	0	0	1	1	
	小計	23	7	3	1	0	3	2		
	計			62	14	5	2	0	7	5

森 計 林 画 区	農 商 事 林 工 務 水 環 所 産 境	市 町 名	青 年 林 業 士						指 導 林 家
			認 定 者 数	う ち 現 会 員 数	内 訳				
					育 林 経 営	特 産	育 苗 緑 化	木 材 加 工 流 通	
伊 賀	伊 賀	名 張 市	3	1	1	0	0	0	1
		伊 賀 市	11	1	0	0	0	1	2
	計		14	2	1	0	0	1	3
尾 鷲 熊 野 森 林 計 画 区	尾 鷲	尾 鷲 市	4	1	1	0	0	0	2
		紀 北 町	9	1	1	0	0	0	1
		小 計	13	2	2	0	0	0	3
	熊 野	熊 野 市	4	1	1	0	0	0	2
		御 浜 町	0	0	0	0	0	0	1
		紀 宝 町	0	0	0	0	0	0	0
		小 計	4	1	1	0	0	0	3
	計		17	3	3	0	0	0	6

(3) 林業研究グループの推移

区 分	グ ル プ数	会 員 数
平成15年	23	389
平成16年	22	363
平成17年	20	388
平成18年	20	379
平成19年	20	379
平成20年	21	391
四日市	2	30
津	4	128
松 阪	5	67
伊 勢	3	55
伊 賀	2	33
尾 鷲	3	32
熊 野	2	46

※① 三重県林業研究グループ連絡協議会会員のみ記載。

※② 区分欄(区域)は、農林(水産)商工環境事務所管内。

(4) 林業労働災害の状況

区 分	H15	H16	H17	H18	H19	H20
林業労働災害(人)	108	100	103	79	73	82
うち死亡災害(人)	2	1	1	2	1	3

(注意) 労災保険加入者のみ記載。



## 8. 入 会 林 野

森林・林業経営室

入会林野の現況

単位：ヶ所、ha

事務所	市町名	未整備入会林野 (整備未着手)		整備手続中入会林野 (整備事業着手)		整備済入会林野 (整備計画認可)		整備後の経営形態			
		集団数	面積	集団数	面積	集団数	面積	生産森林組合		個別(共有含む)	
								件数	面積	件数	面積
	14	173	14,208	58	4,326	73	8,168	44	5,980	33	2,188
	15	173	14,208	57	4,288	75	8,244	45	6,038	34	2,206
	16	173	14,208	57	4,282	76	8,250	46	6,044	34	2,206
	17	173	14,208	57	4,282	76	8,250	46	6,044	34	2,206
	18	173	14,208	57	4,282	76	8,250	48	6,149	34	2,221
	19	172	14,208	56	4,166	77	8,366	46	6,064	36	2,221
	20	172	14,208	54	4,081	79	8,451	48	6,149	36	2,221
四日市	四日市市	1	3								
	鈴鹿市	8	424			1	163	1	163		
	亀山市	2	30	1	136	1	58	1	58		
	桑名市	3	647								
	いなべ市	20	1,847	2	296	15	1,278	15	1,278	1	0
	菰野町	7	931	1	207	3	1,662	3	1,662		
	計	41	3,882	4	639	20	3,161	20	3,161	1	0
津	津市	9	1,605	16	507	20	1,086	4	144	16	942
	計	9	1,605	16	507	20	1,086	4	144	16	942
松阪	松阪市	8	570	12	769	7	852	2	409	6	443
	大台町	9	284	3	154	4	177			3	96
	多気町	8	807								
	計	25	1,661	15	923	11	1,029	2	409	9	539
伊勢	伊勢市	5	551								
	鳥羽市	11	974			2	304	2	304		
	大紀町	9	1,267			3	357	3	350	1	7
	南伊勢町	11	1,819	1	1,269	6	454	6	439	2	15
	度会町	7	619			3	454	3	454		
	志摩市	6	259	1	336	4	603	4	603		
	計	49	5,489	2	1,605	18	2,172	18	2,150	3	22
伊賀	伊賀市	17	400	11	191	5	146	2	52	3	94
	名張市	1	82	1	5	1	33			1	33
	計	18	482	12	196	6	179	2	52	4	127
尾鷲	尾鷲市	6	563	1	73	2	596	1	180	1	416
	紀北町	11	240	2	15						
	計	17	803	3	88	2	596	1	180	1	416
熊野	熊野市	6	149	1	13	1	130	1	53	1	77
	御浜町	4	72			1	98			1	98
	紀宝町	3	65	1	110						
	計	13	286	2	123	2	228	1	53	2	175

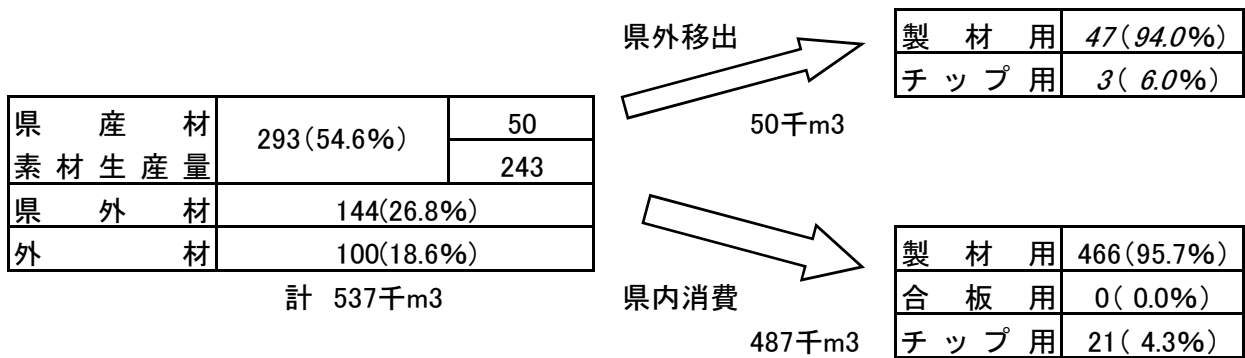
## 9. 林 産 物

森林・林業経営室

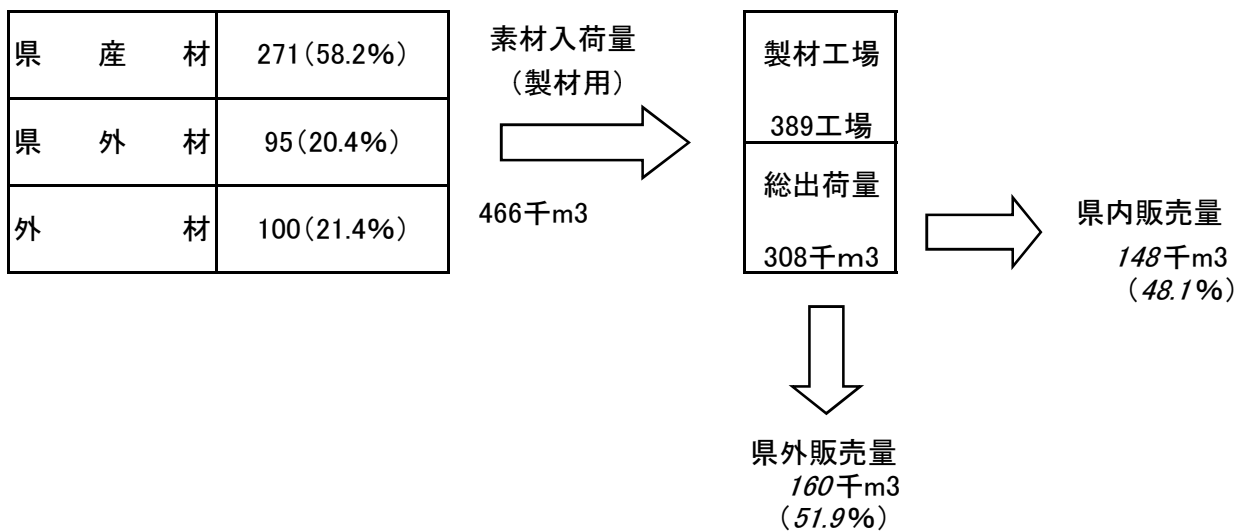
(1)木材需要状況 [H19年次]

①素材の流れ

単位:千m3



②製材製品の流れ



平成19年木材需給報告書が未刊行のため平成19年木材統計より作成  
 ※ 斜字は前年度割合から推計

## (2) 素材需給状況

単位:千m3

区分 年次	供 給				県 内 需 要 量						県 外 移出等	県 内 自給率
	総数	県内	他県材 入荷量	外 材 入荷量	総数	製材用	パルプ 用	合板用	チップ 用	その他		
7	1,082	470	277	335	1,082	989	0	10	47	36	65	43%
8	1,093	472	283	338	1,093	1,019	3	8	27	36	62	43%
9	985	423	267	295	985	923	0	8	23	31	57	43%
10	857	382	241	234	857	794	0	9	29	25	55	45%
11	824	391	229	204	824	767	0	9	22	26	46	47%
12	725	356	200	169	725	667	0	4	27	27	54	49%
13	646	297	195	154	646	621	0	0	25	0	55	46%
14	594	283	170	141	594	573	0	0	21	0	50	48%
15	559	272	154	133	559	542	0	0	17	0	55	49%
16	540	265	148	127	540	521	0	0	19	0	56	49%
17	556	280	147	129	556	531	0	0	25	0	63	50%
18	541	275	152	114	541	521		0	20		59	51%
19	487	243	144	100	487	466		0	21		50	50%

木材需給報告書

## (3) 素材生産量

単位:千m3

区分 年次	総 数	所 有 形 態 別				樹 種 別				
		国有林	県有林	市 町 村 財産区有林	私有林	スギ	ヒノキ	マツ	その他	
7	535	5	1		9	519	251	236	25	23
8	534	6	1		15	512	250	249	22	3
9	480	7	1		8	464	231	213	31	2
10	437	3	0		8	426	207	197	15	18
11	437	4	0		41	392	211	197	15	14
12	410	5	0		17	388	198	189	16	7
13	352	-	-	-	-	164	166	13		9
14	333	-	-	-	-	158	157	11		7
15	327	-	-	-	-	155	158	9		5
16	321	-	-	-	-	150	157	8		6
17	343	-	-	-	-	155	167	11		10
18	334	-	-	-	-	150	169	8		7
19	293	-	-	-	-	135	144	5		9

※「-」部分は、平成13年度から未発表。

木材需給報告書

## (4) 製材工場の概要

単位:千m3

区分 年次	工場数	出力数	従業員数	素 材 入 荷 量			製 品 出 荷 量
				総 数	国産材	外 材	
7	664	39,757	3,484	989	664	325	703
8	649	39,681	3,529	1,019	698	321	725
9	630	38,971	3,360	923	642	281	655
10	613	37,400	3,122	794	569	225	556
11	596	36,522	2,892	767	572	195	534
12	571	35,938	2,648	667	502	165	465
13	547	34,069	2,415	621	467	154	432
14	514	32,307	2,277	573	432	141	404
15	497	31,026	2,224	542	409	133	390
16	472	29,594	2,124	521	394	127	368
17	466	28,017	1,943	531	402	129	367
18	433	27,765	1,841	521	407	114	351
19	389	25,692	1,665	466	366	100	308

木材需給報告書

(5) 集成材・プレカット工場の現況

事務所管内	区分	プレカット工場	集成材工場
		工場数	工場数
計	11	17	7
	12	15	7
	13～17	14	7
	18～19	15	7
四日市	農林商工環境事務所	5	0
津	農林水産商工環境事務所	0	0
松阪	農林商工環境事務所	5	4
伊勢	農林水産商工環境事務所	2	1
伊賀	農林商工環境事務所	2	1
尾鷲	農林水産商工環境事務所	1	0
熊野	農林商工環境事務所	0	1

森林・林業経営室資料

(6) チップ工場の現況

単位：千m<sup>3</sup>（H15年次まで）、千t（H16年次以降）

年次	区分	工場数	専業・兼業別工場数		生産量	生産内容	
			専業	兼業		素材	工場残材等
8		135	12	123	187	27	160
9		129	11	118	179	23	156
10		120	12	108	159	31	128
11		124	12	112	162	22	140
12		121	11	110	163	32	131
13		105	12	93	154	28	126
14		98	11	87	142	22	120
15		94	9	85	206	18	188
16		90	9	81	80	9	71
17		80	9	71	68	21	47
18		81	8	73	72	11	61
19		74	8	66	62	11	51

木材需給報告書

(7) 木材市売市場木材取扱数量

単位：千m<sup>3</sup>

年次	区分	素 材			製 材 品		
		市場数	取 扱 数 量			市場数	取扱数量
			総 計	県内材	県外材等		
8		17	453	267	186	8	89
9		15	435	220	215	8	78
10		14	372	220	152	8	72
11		13	404	222	182	8	71
12		13	377	218	159	8	67
13		12	343	194	149	8	54
14		12	298	165	133	8	51
15		12	272	152	120	8	47
16		12	256	145	111	8	47
17		12	273	150	123	8	40
18		12	256	143	113	8	47
19		11	224	127	97	7	41

※取扱量は外材を含む

森林・林業経営室資料

(8) 特用林産物市町村別生産量(平成20年1月～12月までの生産量)

品目	生椎茸			乾椎茸	ひらたけ	ぶなしめじ	はたけしめじ	なめこ	えのきたけ	ほんしめじ	ひめまつたけ	まつたけ	エリンギ	くり	水ワサビ	畑ワサビ	竹材 (千束)	たけのこ	木炭			竹炭	粉炭	木酢液	竹酢液	ふき	うどん	しきみ (千本)	さかき (千本)	じねんじよ						
	計	原木	菌床																計	白炭	黒炭															
	(t)	(t)	(t)																(t)	(t)	(t)															
県計	H12	1155.3	510.6	644.5	34.4	560.9	352.5	32.3	813.7	127.1			2.0	100.8	40.8	0.4	1.8	39.6	484.7	195		12														
	H13	939.9	381.7	558.2	32.3	403.5	419.3	53.2	817.9	181.9				100.9	29.8	0.6	4.4	36.0	441.0	218		17					31.0	0.1	1316.0	214.0						
	H14	885.6	322.0	563.6	28.4	335.9	413.1	2.3	870.4	45.6				69.1	10.2	0.5	6.6	7.0	425.0	243		18					31.0	0.1	1166.0	275.2						
	H15	1132.9	262.5	870.4	29.4	330.1	366.4	53.5	878.5				0.5	167.7	7.9	0.5	3.9	7.0	501.2	225		18					40.0	0.1	1206.5	277.0						
	H16	954.2	206.0	748.2	26.1	319.3	374.2	85.3	841.4				0.5	500.9	6.9	0.4	6.1		764.7	217	112	105	23		2930	2950	41.0	0.1	774.5	755.0	2.3					
	H17	1138.8	196.6	942.2	31.5	268.9	420.0	109.1	858.4	65.0	13.0	0.6	0.4	640.0	0.4		3.5		477.5	227	121	106	31		2305	4500	1.6		582.0	305.6	0.5					
	H18	967.2	177.8	789.4	21.2	214.9	420.0	89.5	892.9	55.0	13.5	0.3	0.3	690.0	5.8		2.7		444.0	182	122	60	39	1.0	3330	21443			624.6	339.6	0.9					
	H19	904.6	191.1	713.5	12.9	156.3	241.0	49.8	883.4	55.0	22.2	0.3	0.3	661.0	5.0		2.7		409.3	96	63	34	21	0.2	2070	10214			366.2	196.1	0.5					
	H20	874.7	166.9	707.8	13.7	121.7	274.2	42.1	852.3	65.0	59.5	0.3		598.3	5.0		2.4		709.1	68	54	14	33		1890	15240			285.9	130.5	0.5					
	四日市	桑名市	62.9	14.4	48.5			4.0		65.0										647.0																
四日市市		6.0		6.0						59.5									2.1																	
鈴鹿市		223.0	19.0	204.0		38.5																														
亀山市		0.7	0.7			0.4																														
いなべ市		12.8	11.5	1.3																																
木曽町																																				
東員町																																				
菟野町								1.3	0.4												0.8		0.8													
朝日町																																				
川越町																																				
計	305.4	45.6	259.8		38.9		5.3	0.4	65.0	59.5								649.1	0.8		0.8															
津	津市	142.0	36.9	105.1	0.2															2.0		2.0	1.0		5.0	11.4										
	計	142.0	36.9	105.1	0.2															2.0		2.0	1.0		5.0	11.4										
松阪	松阪市	130.3	52.3	78.0	5.6	81.4	274.2	5.7					48.3																							
	多気町	12.5	3.7	8.8	4.7									5.0					60.0	1.8		1.8		1.00												
	明和町																																			
	大台町	35.7	11.0	24.7	0.6																0.3		0.3	20.0		1.00				39.0	81.0					
	計	178.5	67.0	111.5	10.9	81.4	274.2	5.7						48.3	5.0				60.0	2.1		2.1	20.0		2.00				39.0	81.0						
伊勢	伊勢市	15.9		15.9																4.0		4.0				6										
	鳥羽市																			0.3	0.3		0.3			12.0										
	志摩市																			21.6	21.6				1.00											
	玉城町	2.4	0.1	2.3		0.2																							10.0							
	大紀町	52.4	9.9	42.5	1.9	0.2		2.5	0.8											5.1		5.1			1.400				50.6	37.2						
	南伊勢町	1.9		1.9																7.0	7.0		12.0		1.40	15.000										
	度会町	9.9		9.9				28.6																					72.3	8.3						
	計	82.5	10.0	72.5	1.9	0.4		31.1	0.8											38.0	28.9	9.1	12.3		1.640	15.126			132.9	45.5						
伊賀	伊賀市	107.7	5.1	102.6		1.0																												0.5		
	名張市	17.7	2.1	15.6	0.4																													0.5		
	計	125.4	7.2	118.2	0.4	1.0																														
尾鷲	尾鷲市												550.0																							
	紀北町	40.8		40.8																25.0	25.0															
	計	40.8		40.8									550.0							25.0	25.0															
熊野	熊野市																												114.0	4.0						
	御浜町																																			
	紀宝町								851.1											0.4		0.4														
	計								851.1											0.4		0.4							114.0	4.0						

注1 生産量は、生産者等からの協力を得て、林業普及指導員が聞き取り等により把握。  
 注2 生産者単位で、年間0.1t未満のきのこ類の生産量及び木炭・竹炭の0.5t未満の生産量は、計上していない。  
 注3 黒炭・白炭・木酢液・竹酢液は平成16年次、ホンシメジ・ヒメマツタケは平成17年次、粉炭は平成18年次から新規に生産量を計上したため、過去の生産量は計上していない。  
 注4 本表は、県内産の主たる特用林産物、もしくは特徴のある特用林産物を計上している。





# 10. 林 業 金 融

森林・林業経営室

## (1) 日本政策金融公庫資金利用状況

年度	区分	造 林		林 道		林業経営育成		林業経営安定		林 業 施 設	
		件数	金 額	件数	金 額	件数	金 額	件数	金 額	件数	金 額
13		8	71,740	0	0	0	0	8	109,756	3	871,700
14		5	81,600	0	0	0	0	41	620,083	3	387,800
15		3	32,900	0	0	0	0	28	224,445	2	39,000
16		3	39,400	0	0	0	0	72	530,523	0	0
17		3	36,600	0	0	0	0	20	146,000	3	85,000
18		2	35,100	0	0	0	0	1	11,380	0	
19		2	8,500	0	0	0	0	39	233,800	0	0
20		2	4,500	0	0	1	10,800	0	0	1	9,000

## (2) 林業・木材産業改善資金利用状況

年度・事務所	区分	林業生産高度化資金									
		団地間伐促進		高品質材生産		被害森林整備		技術導入		間伐材高度利用施設	
		件数	金 額	件数	金 額	件数	金 額	件数	金 額	件数	金 額
13		0	0	0	0	0	0	1	672	0	0
14		0	0	0	0	0	0	4	6,736	2	5,420
15		新たな林業部門の経営開始				新たな木材産業部門の経営開始				林産物の新たな	
		件数	金 額	件数	金 額	件数	金 額	件数	金 額	件数	金
		0	0	0	0	0	0	0	0	6	
16		0	0	0	0	0	0	0	0	9	
17		0	0	0	0	0	0	0	0	6	
18		0	0	0	3	0	0	0	0	3	
19		0	0	0	0	0	0	0	0	4	
20		0	0	0	0	0	0	0	0	3	
四日市		0	0	0	0	0	0	0	0	0	
津		0	0	0	0	0	0	0	0	0	
松阪		0	0	0	0	0	0	0	0	2	
伊勢		0	0	0	0	0	0	0	0	0	
伊賀		0	0	0	0	0	0	0	0	0	
尾鷲		0	0	0	0	0	0	0	0	1	
熊野		0	0	0	0	0	0	0	0	0	

※平成15年度から、林業・木材産業改善資金の制度改正によって資金メニューが変わった。

単位:件、千円

その他		計	
件数	金額	件数	金額
0	0	19	1,053,196
0	0	49	1,089,483
0	0	33	296,345
1	55,500	76	625,423
0	0	26	267,600
0	0	3	46,480
2	1,100,000	43	1,342,300
3	223,980	7	248,280

森林・林業経営室資料

単位:件、千円

		林業労働福祉施設資金				青年林業者等養成確保資金				計	
特認間伐施設		安全生産		負荷除去等施設		研修教育		林業経営開始			
件数	金額	件数	金額	件数	金額	件数	金額	件数	金額	件数	金額
0	108,720	0	0	0	0	0	0	0	0	1	109,392
0	54,360	1	40	0	0	0	0	0	0	7	66,556
生産方式の導入		林産物の新たな販売方式の導入				安全衛生施設、福利厚生施設の導入					
額		件数	金額		件数	金額					
95,299		0	0		0	0				6	95,299
97,080		0	0		0	0				9	97,080
73,990		0	0		0	0				6	73,990
21,960		0	0		0	0				6	21,960
13,440		0	0		0	0				4	13,440
18,960		0	0		0	0				3	18,960
0		0	0		0	0				0	0
0		0	0		0	0				0	0
11,960		0	0		0	0				2	11,960
0		0	0		0	0				0	0
0		0	0		0	0				0	0
7,000		0	0		0	0				1	7,000
0		0	0		0	0				0	0

森林・林業経営室資料

## (3) 木材産業等高度化推進資金利用状況

単位: 件、千円

区分 年度	預託額	融資枠	運転資金		設備資金		計	
			件数	金額	件数	金額	件数	金額
13	522,430	1,992,450	62	1,327,600	0	0	62	1,327,600
14	522,430	1,992,453	63	1,418,400	0	0	63	1,418,400
15	478,040	1,762,160	64	1,439,200	0	0	64	1,439,200
16	458,540	1,684,150	60	1,374,200	0	0	60	1,374,200
17	448,290	1,643,158	49	1,265,440	0	0	49	1,265,440
18	434,248	1,553,657	41	1,109,330	0	0	41	1,109,330
19	379,998	1,386,650	38	1,007,120	0	0	38	1,007,120
20	350,498	1,268,650	35	1,016,584	0	0	35	1,016,584

森林・林業経営室資料

## (4)農林中央金庫資金利用状況(平均融資残高)

単位:件、千円

年度	区分	運 転 資 金		設 備 資 金		計		備考
		件数	金 額	森 林 担 保		件数	金 額	
				件数	金 額			
13		11	484,287	1	8,500	12	492,787	
14		15	435,000	1	13,000	16	448,000	
15		20	540,000			20	540,000	
16		11	455,000			11	455,000	
17		16	360,000			16	360,000	
18		15	317,369			15	317,369	
19		17	204,221			17	204,221	
20		18	208,864			18	208,864	

三重県森林組合連合会資料

## (5)農林漁業信用基金(林業部門)の債務保証額

単位:件、千円

年度	区分	組 合		会 社		個 人		計
		件数	金 額	件数	金 額	件数	金 額	
13		6	335,400	44	662,200	31	260,038	40.89
14		7	413,850	41	627,970	31	256,880	40.89
15		7	410,200	39	534,384	24	190,480	40.89
16		7	407,550	34	469,331	16	132,784	40.89
17		6	334,950	37	548,930	14	120,063	40.89
18		4	215,100	36	471,280	12	103,520	40.89
19		5	230,136	37	533,700	10	73,386	44.24
20		5	171,032	32	550,480	7	51,836	44.24

森林・林業経営室資料



# 11. 林 業 機 械

森林・林業経営室

## (1) 林業機械保有状況(20年度)

区 分	形 式	管 内 別											
		16	17	18	19	20	四日市	津	松阪	伊勢	伊賀	尾鷲	熊野
集 材 機	小型(～10ps)	316	255	255	253	243	12	82	76	17	23	30	3
	大型(10ps～)	180	173	166	183	161	14	21	58	10	4	31	23
軽 架 線	単 線 循 環	145	140	127	127	115	1	16	72	9	6	10	1
ク レ ー ン	ホイールクレーン等	198	151	147	30	26	1	0	1	8	12	3	1
	クレーン付きトラック				117	103	7	30	41	8	10	5	2
グ ラ ッ プ ル	グラップルローダ				37	44	8	2	13	13	0	5	3
	グラップル付きトラック				22	18	0	1	0	3	8	0	6
林 内 作 業 車		193	201	207	225	195	5	18	47	19	101	5	0
自 走 式 搬 器		71	68	68	68	66	4	12	31	7	6	3	3
チ ェ ン ソ ー		6,633	6,892	6,695	6,568	6,145	124	2,688	907	993	1,113	255	65
刈 払 機		6,387	7,526	6,908	6,890	6,599	67	3,084	193	2,085	1,084	52	34
動 力 枝 打 機	自動木登り式	252	267	242	250	232	5	95	26	8	91	4	3
	上記以外のもの	18	20	13	15	11	2	7	2	0	0	0	0
タ ワ ー ヤ ー ダ		7	7	7	7	8	0	1	0	1	0	4	2
ス イ ン グ ヤ ー ダ		2	5	7	9	13	1	3	4	4	0	0	1
ス キ ッ ダ		5	5	5	5	5	0	0	0	0	0	5	0
ハ ー ベ ス タ		5	5	5	5	5	0	0	0	1	0	2	2
プ ロ セ ッ サ		5	5	8	7	9	0	2	1	1	0	1	4
フ ォ ワ ー ダ		5	5	7	10	13	0	2	4	3	0	0	4
その他の高性能林業機械		0	0	0	1	2	0	0	2	0	0	0	0

## (2) 林業機械保有区分(20年度)

区 分	形 式	総数	所 有 区 分							
			公有林	学校林	会社	森林組合	その他組合	研究機関	集落	個人
集 材 機	小型(～10ps)	243		5	55	12		2		169
	大型(10ps～)	161		3	75	10				73
軽 架 線	単 線 循 環	115		1	20	8		1		85
ク レ ー ン	ホイールクレーン等	26			16	1				9
	クレーン付きトラック	103			29	11	1			62
グ ラ ッ プ ル	グラップルローダ	44			21	7	3			13
	グラップル付きトラック	18			7	2				9
林 内 作 業 車		195		2	65	8	15			105
自 走 式 搬 器		66			28	5	4	1		28
チ ェ ン ソ ー		6,145		11	26	534	202	26	11	5,335
刈 払 機		6,599		6	9	195	129	16	8	6,236
動 力 枝 打 機	自動木登り式	232		5	24	9	2	2		190
	上記以外のもの	11		4	6			1		
タ ワ ー ヤ ー ダ		8			1	3	1			3
ス イ ン グ ヤ ー ダ		13		1	5	4	1			2
ス キ ッ ダ		5				1				4
ハ ー ベ ス タ		5			2	1				2
プ ロ セ ッ サ		9			3	5				1
フ ォ ワ ー ダ		13		1	4	5				3
その他の高性能林業機械		2				1				1



## 12. 保 安 施 設

森林保全室

(1) 保安林種別面積 (平成21年3月末現在)

区 分	総 数			水 源 か ん 養			土 砂 流 出 防 備			
	総数	国有林	民有林	総数	国有林	民有林	総数	国有林	民有林	
	16年度	(10,528) 109,564	(1,510) 16,654	(9,018) 92,910						
	17年度	(10,528) 110,371	(1,510) 17,090	(9,018) 93,281						
	18年度	(10,528) 113,645	(1,511) 19,677	(9,017) 93,968						
	19年度	(10,528) 114,496	(1,511) 19,680	(9,017) 94,816						
	20年度	(10,527) 116,313	(1,511) 20,126	(9,016) 96,187						
四日市	四日市市	(252) 636		(252) 329				634	307	327
	桑名市			555				516		516
	鈴鹿市	1,494	174	1,320				1,486	174	1,312
	亀山市	(53) 4,334		(53) 4,006	1,408		1,408	2,917	328	2,589
	いなべ市	(1,395) 4,542		(1,395) 4,542	1,819		1,819	2,675		2,675
	木曾岬町									
	東員町	17		17				14		14
	菰野町	(1,781) 3,235		(1,781) 3,235	297		297	2,618		2,618
	朝日町	2		2						
	川越町									
計	(3,481) 14,815		(3,481) 14,006	3,524		3,524	10,860	809	10,051	
津	津市	(1,257) 10,196		(1,257) 9,467	7,353	729	6,624	2,624		2,624
	計	(1,257) 10,196		(1,257) 9,467	7,353	729	6,624	2,624		2,624
松阪	松阪市	(727) 15,104		(727) 13,653	10,065	994	9,071	5,024	457	4,567
	多気町	469		469	383		383	82		82
	明和町	33		33				15		15
	大台町	(2,174) 18,567	(1,430) 5,768	(744) 12,799	16,504	5,768	10,736	2,060		2,060
	計	(2,901) 34,173	(1,430) 7,219	(1,471) 26,954	26,952	6,762	20,190	7,181	457	6,724

単位：h a

土砂崩壊防備			防風			潮害防備			干害防備		
総数	国有林	民有林	総数	国有林	民有林	総数	国有林	民有林	総数	国有林	民有林
155	2	153	173	82	91	6		6	20		20
156	2	154	173	82	91	6		6	20		20
160	2	158	173	82	91	6		6	20		20
160	2	158	173	82	91	6		6	20		20
160	2	158	174	84	90	6		6	20		20
0		0									
2		2									
1		1	4		4	2		2	0		0
2		2									
15		15									
0		0									
2		2									
1		1									
23		23	4		4	2		2	0		0
33		33	2		2						
33		33	2		2						
13		13							1		1
4		4									
			18		18						
3		3									
20		20	18		18				1		1

区 分	総 数			水 源 か ん 養			土 砂 流 出 防 備					
	総数	国有林	民有林	総数	国有林	民有林	総数	国有林	民有林			
伊勢	伊勢市	(66) 218		(66) 218			89		89	104		104
	鳥羽市	(41) 1,005		(41) 1,005			647		647	267		267
	玉城町	4		4						1		1
	南伊勢町	(205) 3,858	79	(205) 3,779			2,827	79	2,748	861		861
	大紀町	(282) 8,155	1,119	(282) 7,036			6,088	1,119	4,969	1,814		1,814
	度会町	(229) 3,271		(229) 3,271			2,755		2,755	514		514
	志摩市	(94) 1,220		(94) 1,220			145		145	1,006		1,006
	計	(917) 17,731	1,198	(917) 16,533			12,551	1,198	11,353	4,567		4,567
伊賀	伊賀市	(1,033) 7,014	439	(1,033) 6,575			2,497	303	2,194	3,998	134	3,864
	名張市	(289) 578		(289) 578			319		319	227		227
	計	(1,322) 7,592	439	(1,322) 7,153			2,816	303	2,513	4,225	134	4,091
尾鷲	尾鷲市	(220) 8,874	2,814	(220) 6,060			5,666	2,110	3,556	2,941	704	2,237
	紀北町	(291) 14,010	4,437	(291) 9,573			9,374	4,416	4,958	4,436	21	4,415
	計	(511) 22,884	7,251	(511) 15,633			15,040	6,526	8,514	7,377	725	6,652
熊野	熊野市	(65) 8,222	(31) 2,428	(34) 5,794			5,298	2,327	2,971	2,779	59	2,720
	御浜町	(51) 398	(39) 40	(12) 358			268		268	87		87
	紀宝町	(22) 301	(11) 13	(11) 288			207		207	78		78
	計	(138) 8,921	(81) 2,481	(57) 6,440			5,773	2,327	3,446	2,944	59	2,885

土砂崩壊防備			防風			潮害防備			干害防備		
総数	国有林	民有林	総数	国有林	民有林	総数	国有林	民有林	総数	国有林	民有林
4		4	20		20						
2		2	18		18				0		0
20		20				1		1	18		18
1		1									
2		2									
		0	21		21	3		3			
29		29	59		59	4		4	18		18
9	2	7	2		2						
9	2	7	2		2						
0		0	0		0						
8		8									
8		8	0		0						
36		36	33	31	2						
2		2	40	40	0						
			16	13	3						
38		38	89	84	5						

区 分	防 火			魚 つ き			落 石 防 止			
	総数	国有林	民有林	総数	国有林	民有林	総数	国有林	民有林	
	16年度	14	1	13	637		637	25	11	14
	17年度	14	1	13	637		637	25	11	14
	18年度	14	1	13	637		637	25	11	14
	19年度	13		13	637		637	25	11	14
	20年度	13		13	637		637	25	11	14
四 日 市	四日市市									
	桑名市									
	鈴鹿市									
	亀山市									
	いなべ市									
	木曾岬町									
	東員町									
	菰野町									
	朝日町									
	川越町									
	計									
津	津市									
	計									
松 阪	松阪市									
	多気町									
	明和町									
	大台町									
	計									

単位：h a

航 行 目 標			保 健			風 致		
総数	国有林	民有林	総数	国有林	民有林	総数	国有林	民有林
6		6	(10,528) 1,406	(1,510)	(9,018) 1,406	79		79
6		6	(10,528) 1,406	(1,510)	(9,018) 1,406	79		79
6		6	(10,528) 1,406	(1,511)	(9,017) 1,406	79		79
6		6	(10,528) 1,406	(1,511)	(9,017) 1,406	79		79
6		6	(10,527) 1,406	(1,511)	(9,016) 1,406	79		79
			(252)		(252)	2		2
						37		37
						2		2
			(53)		(53)	7		7
			(1,395) 28		(1,395) 28	5		5
						3		3
			(1,781) 318		(1,781) 318	1		1
						1		1
			(3,481) 346		(3,481) 346	57		57
			(1,257) 183		(1,257) 183	1		1
			(1,257) 183		(1,257) 183	1		1
			(727)		(727)			
			(2,174)	(1,430)	(744)			
			(2,901)	(1,430)	(1,471)			

区 分		防 火			魚 つ き			落 石 防 止		
		総数	国有林	民有林	総数	国有林	民有林	総数	国有林	民有林
伊勢	伊勢市									
	鳥羽市				63		63	1		1
	玉城町									
	南伊勢町				121		121	11		11
	大紀町				56		56			
	度会町									
	志摩市				28		28	0		0
	計				267		267	12		12
伊賀	伊賀市									
	名張市									
	計									
尾鷲	尾鷲市	7		7	210		210			
	紀北町	6		6	96		96	2		2
	計	13		13	306		306	2		2
熊野	熊野市				64		64	11	11	
	御浜町									
	紀宝町									
	計				64		64	11	11	

(注) 1. ( )書は兼種で外数。  
2. 小数点以下は四捨五入しているため一致しない場合がある。



航 行 目 標			保 健			風 致		
総数	国有林	民有林	総数	国有林	民有林	総数	国有林	民有林
			(66)		(66)			
			1		1			
6		6	(41)		(41)	1		1
			3		3			
			(205)		(205)			
			(282)		(282)			
			197		197			
			(229)		(229)			
			(94)		(94)			
			17		17			
6		6	(917)		(917)	1		1
			218		218			
			(1,033)		(1,033)	5		5
			503		503			
			(289)		(289)	13		13
			19		19			
			(1,322)		(1,322)	18		18
			522		522			
			(220)		(220)	1		1
			48		48			
			(291)		(291)			
			88		88			
			(511)		(511)	1		1
			136		136			
			(65)	(31)	(34)			
			1		1			
			(51)	(39)	(12)			
			0		0			
			(22)	(11)	(11)	1		1
			(138)	(81)	(57)			
			1		1	1		1

森林保全室資料



# 13. 森 林 保 全

森林保全室

## (1) 林地開発許可実績

区 分	工業団地		宅地造成		別荘分譲		ゴルフ場		
	件数	面積	件数	面積	件数	面積	件数	面積	
県 計	平成15年度まで	86	535	81	1,256	7	88	84	3,660
	16年度			1	4				
	17年度	1	7						
	18年度	4	9	1	110				
	19年度	9	28	2	14				
	20年度	2	19						
	累 計	102	598	85	1,384	7	88	84	3,660
H 20 度 事 務 所 別	四日市	2	19						
	津								
	松 阪								
	伊 勢								
	伊 賀								
	尾 鷲 熊 野								

## (2) 森林被害状況

区 分	被害区域 面積総数 (ha)	火 災		病虫獣害 被害面積 計 (ha)	虫 害						
		件数 (件)	面積 (ha)		松くい虫		ヒメコカネ (ha)	スキカミキリ (ha)	スキノアカネ トラカミキリ (ha)	ゾウムシ (ha)	
					面積 (ha)	材積 (m3)					
県 計	14年度	3,997	89	28	3,969	2,525	8,847		14	179	
	15年度	4,342	46	6	4,336	2,497	8,202		13	158	
	16年度	2,801	73	7	2,794	2,500	7,869		4	7	
	17年度	2,758	61	5	2,753	2,462	7,666		3	6	
	18年度	3,289	39	2	3,286	1,913	6,066		3	5	
	19年度	2,890	33	7	2,883	1,780	5,501		3	8	
	20年度	3,453	19	20	3,433	1,653	5,309		3	4	
事 務 所	四日市	1,250	7	1	1,249	1,185	2,778				
	津	162	3	1	161	147	1,262				
	松 阪	189	2	1	188	8	4				
	伊 勢	810	4	9	801	150	989				
	伊 賀	371			371	146	248		3	4	
	尾 鷲 熊 野	310			310		4				
	361	3	8	353	17	24					

## (3) 森林病虫害等防除事業実績

区 分	松 くい 虫 防 除								林産物獣害対策		
	立 木 伐 倒 駆 除				薬 剤 予 防				サ ル 電 気 柵 等 簡 所	カ モ シ カ 防 護 柵 等 ハ	
	特別伐倒 m3	伐倒 m3	計 m3	衛生伐(造林) ha	空中散布 ha	地上散布 ha	計 ha	樹幹注入 (m3)・本			
県 計	14年度	461	475	936	33		109	109	442		
	15年度	322	468	790	42		105	105	1,745		51
	16年度	210	501	711	15		62	62	1,290		
	17年度	105	234	339	15		58	58	1,337		
	18年度	47	55	102	12		54	54	1,128		
	19年度	42	30	72			39	39	1,227		
	20年度	60	11	71			38	38	623		
事 務 所	四日市	27		27			11	11	331		
	津						2	2			
	松 阪	3		3			6	6			
	伊 勢	30	6	36			19	19	292		
	伊 賀										
	尾 鷲 熊 野		5	5							

森林保全室資料

レジャー施設		農地造成		土石採取		その他		計	
件数	面積	件数	面積	件数	面積	件数	面積	件数	面積
28	160	8	44	112	506	50	299	456	6,548
1	7	1	7	3	14	2	6	8	38
		3	14	3	10	6	129	13	160
				2	5	1	2	8	126
				1	4	5	43	17	89
				4	15	3	10	9	44
29	167	12	65	125	554	67	489	511	7,005
				1	4			3	23
				1	2			1	2
				2	9			2	9
						1	2	1	2
						2	8	2	8

森林保全室資料

		獣 害							
ガシナガ キクイムシ (ha)	その他 (ha)	計 (ha)	ノウサギ (ha)	ノネズミ (ha)	シカ (ha)	イノシシ (ha)	クマ (ha)	カモシカ (ha)	計 (ha)
1		2,719	24		1,058	1	12	155	1,250
1		2,669	23		1,380	95	12	157	1,667
		2,511	7	3	219		10	44	283
		2,471	9	3	229			41	282
		1,922	8	2	1,257			97	1,365
26		1,817	9	2	981			73	1,066
5		1,665	7	2	1,693			66	1,768
3		1,188			61				61
		147			14				14
		8	3		177				180
2		152			649				649
		153			218				218
			4	2	238			66	310
		17			336				336

※林野火災は、平成20年1月～平成20年12月

病虫獣害は、平成20年4月～平成21年3月

森林保全室資料



# 14. 環 境 綠 化

自然環境室

(1) 緑の少年隊結成状況(H21.6.20現在)

単位:人

年度	隊数	隊員数
15	28	689
16	18	396
17	18	322
18	17	367
19	16	259
20	15	268
21	15	269

事務所	市町名	隊名/隊数	設立年度	隊員数	市町名	隊名/隊数	設立年度	隊員数	
四日市	四日市市	さくら	S57.06.20	21	伊勢	伊勢市 浦口	S54.09.23	0	
		うつべ	S59.04.01	0		南伊勢町 南島町	S56.03.18	0	
		あがた	S59.10.29	0		南勢町 穂原	S54.02.18	0	
		日永	S52.03.13	0		大紀町 大宮町	S55.05.17	0	
		高花平	S63.04.24	0		大紀町 大内山	S52.07.20	0	
	菰野町	朝上	S54.04.01	21	度会町 内城田	S57.12.07	0		
		竹永	S54.01.26	25	度会町 柏崎	S51.09.13	0		
		千種	S54.01.26	11	志摩市 <small>美方緑の少年少女隊</small>	H05.10.17	13		
		菰野	S54.01.26	0	計	8(7)	13		
	亀山市	鵜川原	S54.01.26	0	伊賀	伊賀市	新居	S54.11.25	53
		亀山市加太	S52.12.04	17			笹ヶ岳	S57.08.22	33
	津市	計	11(6)	95			高尾	H12.11.12	11
		家城	S55.03.16	9			名張市	西小学校	S54.03.08
			川口	S55.03.16		8		上津	H05.01.10
			八ッ山	S55.03.16	11	計		6(2)	116
大三			S55.03.16	12	尾鷲	紀北町 紀伊長島		S61.04.02	0
倭			S55.03.16	0		上里	S53.11.26	0	
白山			S61.11.01	0	計	2(2)	0		
波瀬			S60.06.01	0	熊野	紀宝町 鵜殿	S60.11.14	0	
一志			H06.09.04	0		計	1(1)	0	
竹原			S51.10.24	0	県内計	隊数	48隊		
美杉南			S53.03.27	0		活動隊数	15隊		
下之川			S53.07.19	0		休止隊数	33隊		
辰水			S55.05.18	0		隊員数	269人		
高宮	S55.05.18	0							
長野	S55.05.18	0							
栗葉	H06.11.22	0							
榊原		0							
計	16(12)	40							
松阪	松阪市 飯高町	S63.03.30	0						
	明和町 明和町	S57.10.16	5						
	松阪市 飯南町	S63.03.30	0						
	大台町 宮川	S58.05.30	0						
	計	4(3)	5						

「平成21年度 緑の少年隊名簿」

社団法人 三重県緑化推進協会 資料



(2)緑化樹種別生産本数の推移

単位:千本

区 分		15	16	17	18	19	20
高 中 木 性 樹 木	針 葉 樹	284	289	113	121	220	78
	常 緑 広 葉 樹	914	844	516	577	1,238	544
	落 葉 広 葉 樹	117	110	262	221	277	60
低 木 性 樹 木		9,005	9,298	6,353	6,836	8,046	3,657
特 殊 樹 木		8	3	6	4	4	3
合 計		10,328	10,544	7,250	7,759	9,785	4,342

「平成20年 緑化樹木の生産状況調査票」 林野庁 森林整備部 研究・保全課 資料

## (3) 緑化樹生産苗畑面積

単位：a

事務所	市町名	15	16	17	18	19	20
四日市	四日市市	153	1,618	730	720	1,900	280
	桑名市	—	—	—	—	—	—
	鈴鹿市	25,094	29,538	20,875	21,109	23,391	5,305
	亀山市	246	810	950	600	790	85
	菰野町	45	115	—	—	—	—
	計	25,538	32,081	22,555	22,429	26,081	5,670
津	津市	6,793	7,848	1,607	955	1,925	1,187
	計	6,793	7,848	1,607	955	1,925	1,187
松阪	松阪市	280	326	513	46	—	397
	明和町	150	150	—	—	—	—
	大台町	—	30	—	—	20	—
	多気町	40	70	—	—	20	—
	計	470	576	513	46	40	397
伊勢	伊勢市	—	—	—	—	—	—
	南勢町	20	20	—	—	—	—
	南島町	15	15	—	—	—	—
	度会町	110	110	—	—	—	—
	大紀町	15	—	—	—	—	—
	計	160	145	0	0	0	—
伊賀	名張市	50	50	—	—	—	—
	伊賀市	438	438	—	—	—	—
	計	488	488	0	0	0	—
尾鷲	海山町	70	70	—	—	—	—
	計	70	70	0	0	0	—
合計		33,519	41,208	24,675	23,430	28,046	7,254

「平成20年 緑化樹木の生産状況調査票」 林野庁 森林整備部 研究・保全課 資料

# 15. 鳥 獸 保 護

自然環境室



(1) 狩猟者登録証交付状況

年度・事務所 区分	総数	網・わな猟 (甲種)	第1種銃猟* (乙種)	第2種銃猟* (丙種)
12	4,322	518	3,655	149
13	4,138	528	3,467	143
14	4,051	590	3,308	153
15	4,065	688	3,224	153
16	3,851	750	3,071	30
17	3,723	774	2,920	29
18	3,668	794	2,845	29
19	3,510	801	2,709	30
20	3,564	898	2,643	23
四日市	539	90	443	6
津	322	98	220	4
松 阪	420	106	311	3
伊 勢	734	219	514	1
伊 賀	349	171	177	1
尾 鷲	129	56	72	1
熊 野	337	108	223	6
県 外	734	50	683	1

\*第1種銃猟は、装薬銃（散弾銃・ライフル銃）を用いた銃猟をいう。  
第2種銃猟は、空気銃（圧縮ガス銃を含む）を用いた銃猟をいう。

自然環境室資料

(2) 狩猟期間中に捕獲された鳥獣

単位：羽・個

年度・事務所	区分	鳥 類											その他		
		総数	ゴイサギ	カモ類	ウズラ コジュケイ	ヤマドリ	キジ コウライキジ	バン	ヤマシギ タシギ	キジバト	ヒヨドリ	スズメ類		ムクドリ	カラス類
11		24,952	21	9,997	463	543	2,236	26	328	5,940	2,052	2,369	242	729	6
12		24,174	41	9,921	381	387	2,254	38	244	4,823	3,118	1,979	211	774	3
13		19,804	14	8,536	254	333	2,030	13	147	4,049	2,202	1,485	115	626	0
14		10,403	0	4,293	153	366	1,376	2	78	2,014	1,285	430	45	361	0
15		10,790	0	5,357	88	174	1,625	0	44	1,784	958	584	14	162	0
16		8,150	3	3,468	125	362	1,463	5	20	1,368	946	209	25	156	0
17		7,216	1	3,530	67	121	1,477	1	30	911	815	184	20	59	0
18		7,482	1	3,275	74	215	1,225	2	16	984	1,250	233	36	171	0
19		7,297	0	3,717	45	137	1,317	3	20	895	669	239	18	222	15
20		6,822	0	2,896	73	177	1,303	0	15	960	960	151	43	221	23
	四日市	2,171	0	761	21	22	604	0	8	456	154	72	12	46	15
	津	621	0	341	15	25	94	0	0	92	38	11	2	3	0
	松 阪	1,336	0	690	7	78	182	0	4	179	83	45	27	38	3
	伊 勢	985	0	475	6	20	73	0	0	92	217	17	2	82	1
	伊 賀	1,009	0	493	20	14	293	0	2	97	45	5	0	36	4
	尾 鷲	96	0	59	0	1	9	0	0	9	14	0	0	4	0
	熊 野	604	0	77	4	17	48	0	1	35	409	1	0	12	0

(3) 有害鳥獣として捕獲された鳥獣

単位：羽・個

年度・事務所	区分	鳥 類 ・ 卵 類													
		総数	ゴイサギ	カモ類	キジ コウライキジ	キジバト	ヒヨドリ	スズメ類	ムクドリ	カラス類	ドバト (カラバト)	カラス類・ ドバト卵	アオサギ	カワウ	カワウ卵
11		6,492	36	99	0	89	412	482	379	3,030	1,444	281	0	240	0
12		5,623	20	87	20	44	295	329	281	3,118	1,074	73	20	262	0
13		4,766	4	58	0	21	487	152	370	2,305	920	128	27	294	0
14		4,502	0	30	20	43	233	72	166	2,644	756	127	0	411	0
15		3,804	0	48	0	71	171	197	188	2,047	481	168	10	423	0
16		3,970	5	75	0	80	201	139	186	1,630	826	513	14	301	0
17		3,735	7	27	0	72	55	181	493	1,282	655	449	9	425	80
18		4,666	8	14	0	46	611	187	364	1,818	675	287	15	641	0
19		4,159	6	0	0	0	27	0	619	1,625	787	309	12	774	0
20		5,627	6	15	0	0	20	0	238	2,728	1,397	307	27	889	0
	四日市	2,162	0	0	0	0	2	0	0	801	1,097	161	0	101	0
	津	1,522	0	0	0	0	0	0	0	1,236	143	29	0	114	0
	松 阪	348	0	4	0	0	0	0	0	33	41	52	2	216	0
	伊 勢	937	6	0	0	0	1	0	70	558	104	37	0	161	0
	伊 賀	521	0	0	0	0	17	0	168	89	12	21	21	193	0
	尾 鷲	98	0	11	0	0	0	0	0	11	0	0	0	76	0
	熊 野	39	0	0	0	0	0	0	0	0	0	7	4	28	0

単位：頭

総数	獣 類											ヌートリア	ノイズ	ノネコ	アライグマ	その他
	ノウサギ	リス類	タヌキ	キツネ	テン	イタチ (オス)	アナグマ	イノシシ	ニホンジカ (オス)	ニホンジカ (メス)	ニホンジカ (メス)					
8,157	478	7	412	40	13	8	11	4,090	3,079	—	11	2	1	0	5	
6,397	282	2	178	25	17	8	27	2,921	2,912	—	14	2	0	0	9	
6,844	358	0	100	16	6	7	22	3,591	2,734	—	6	4	0	0	0	
9,748	177	1	146	1	11	3	1	5,423	3,167	814	4	0	0	0	0	
10,922	165	0	65	6	2	0	0	5,323	4,333	1,023	4	0	0	0	1	
9,937	151	0	16	1	2	0	0	5,142	3,714	909	1	1	0	0	0	
8,987	115	0	23	2	0	0	0	4,077	3,780	985	5	0	0	0	0	
10,202	127	0	57	1	1	0	0	4,720	4,230	1,061	2	0	0	3	0	
11,044	83	0	29	0	0	0	0	4,768	3,585	2,577	1	0	0	1	0	
12,363	44	0	24	1	0	0	0	5,722	3,360	3,201	2	0	0	9	0	
2,123	18	0	0	1	0	0	0	620	839	643	2	0	0	0	0	
1,900	2	0	1	0	0	0	0	745	503	649	0	0	0	0	0	
1,666	1	0	5	0	0	0	0	637	571	452	0	0	0	0	0	
3,276	0	0	9	0	0	0	0	1,917	670	680	0	0	0	0	0	
1,787	14	0	4	0	0	0	0	953	386	423	0	0	0	7	0	
768	0	0	0	0	0	0	0	390	175	203	0	0	0	0	0	
843	9	0	5	0	0	0	0	460	216	151	0	0	0	2	0	

自然環境室資料

単位：頭

総数	獣 類														ヌートリア	ノイズ	ノネコ	ニホンザル	アライグマ	その他
	ノウサギ	ツキノワグマ	タヌキ	キツネ	イタチ (オス)	アナグマ	イノシシ	ニホンジカ (オス)	ニホンジカ (メス)	ニホンザル (オス)	ニホンザル (メス)	ニホンザル (メス)	ニホンザル (メス)	ニホンザル (メス)						
1,980	73	0	8	1	0	0	536	464	53	0	13	0	832	0	0					
1,676	98	0	1	2	0	0	466	437	8	0	2	0	662	0	0					
1,723	65	0	5	4	0	0	469	572	19	0	0	16	573	0	0					
2,378	1	0	25	3	0	0	790	606	83	0	0	0	870	0	0					
2,690	10	0	11	4	0	0	946	724	209	0	0	0	786	0	0					
2,809	3	0	8	0	0	0	1,059	713	166	0	0	0	860	0	0					
2,522	6	0	19	4	3	1	1,034	667	298	0	0	0	490	0	0					
3,480	42	0	23	25	0	0	1,258	852	328	15	0	0	890	47	0					
4,406	1	0	3	0	1	5	1,523	1,160	657	35	0	0	960	57	4					
6,847	1	0	3	0	1	5	2,540	1,499	1,602	30	0	0	1,081	85	0					
372	1	0	0	0	0	0	84	61	144	2	0	0	80	0	0					
627	0	0	0	0	0	0	156	282	144	0	0	0	45	0	0					
914	0	0	0	0	0	0	279	294	236	0	0	0	105	0	0					
2,871	0	0	2	0	0	0	1,401	495	666	0	0	0	307	0	0					
744	0	0	1	0	1	1	225	139	196	28	0	0	68	85	0					
554	0	0	0	0	0	4	115	92	95	0	0	0	248	0	0					
765	0	0	0	0	0	0	280	136	121	0	0	0	228	0	0					

自然環境室資料

## (5) 鳥獣保護区

単位：ha

年度・事務所		区分		鳥獣保護区の設定区分						特別保護地区	備 考
		総数	森林鳥獣生息地	大規模生息地	集団渡来地	集団繁殖地	身近な鳥獣生息地	特定鳥獣生息地	愛護地区		
14	箇所	(2) 98		(1) 2		(1) 5				(2) 10	( )は国設保護区 で内数  身近な鳥獣生息地 (旧誘致地区及び 愛護地区)
	面積	(23,423) 81,070	36 24,166	(15,971) 23,242	3,907	(7,452) 16,687	13,068	—	—	(636) 1,319	
15	箇所	(2) 96		(1) 2		(1) 5				(2) 10	
	面積	(23,423) 78,516	33 21,589	(15,971) 23,242	3,907	(7,452) 16,687	13,091	—	—	(636) 1,319	
16	箇所	(2) 94		(1) 2		(1) 5				(2) 10	
	面積	(23,423) 78,801	32 21,347	(15,971) 23,242	3,907	(7,452) 16,687	13,618	—	—	(636) 1,319	
17	箇所	(2) 91		(1) 2		(1) 5				(2) 10	
	面積	(23,423) 76,806	30 19,372	(15,971) 23,242	3,906	(7,452) 16,687	13,599	—	—	(636) 1,319	
18	箇所	(2) 89		(1) 2		(1) 5				(2) 10	
	面積	(23,423) 74,495	28 17,061	(15,971) 23,242	3,906	(7,452) 16,687	13,599	—	—	(636) 1,319	
19	箇所	(2) 88		(1) 2		(1) 5				(2) 10	
	面積	(23,423) 73,159	26 15,717	(15,971) 23,242	4,540	(7,452) 16,687	12,973	—	—	(636) 1,319	
20	箇所	(2) 88		(1) 2		(1) 5				(2) 10	
	面積	(23,423) 73,077	26 15,717	(15,971) 23,242	4,540	(7,452) 16,687	12,891	—	—	(636) 1,319	
四日市	箇所	18	2	1	3	—	12	—	—	4	
	面積	16,065	2,096	7,271	2,369	—	4,329	—	—	388	
津	箇所	12	4	—	2	—	6	—	—	—	
	面積	2,713	773	—	384	—	1,556	—	—	—	
松 阪	箇所	(1) 11		※ (1) 1	—	—	5	—	—	(1) 1	
	面積	(8,831) 15,899	5 4,905	(8,831) 8,831	—	—	2,163	—	—	(565) 565	
伊 勢	箇所	(1) 21		—	1	※ (1) 2	10	—	—	※ (1) 3	
	面積	(775) 12,785	8 5,964	—	683	(775) 2,690	3,448	—	—	(3) 144	
伊 賀	箇所	8	2	—	2	—	4	—	—	1	
	面積	2,007	478	—	233	—	1,296	—	—	114	
尾 鷲	箇所	(2) 12		※ (1) 1	1	※ (1) 3	4	—	—	※ (1) 1	
	面積	(13,817) 18,410	3 737	(7,140) 7,140	113	(6,677) 10,347	73	—	—	(68) 68	
熊 野	箇所	8	2	—	1	1	4	—	—	1	
	面積	5,198	764	—	758	3,650	26	—	—	40	

※は、同 鳥獣保護区で2事務所にかかる

自然環境室資料



(6) 休猟区等

年度・事務所		区 分		休 猟 区	特定猟具 使用禁止区域	鉛散弾規制地域	猟 区	指定猟法 禁止区域
		箇 所	面 積					
14	箇 所	13	87	4	1	—		
	面 積	6,357	55,201	553	2,810	—		
15	箇 所	15	93	4	1	—		
	面 積	7,707	56,065	553	2,810	—		
16	箇 所	14	97	4	1	1		
	面 積	7,522	58,069	553	2,810	15,088		
17	箇 所	10	100	4	—	2		
	面 積	5,720	61,609	553	—	22,398		
18	箇 所	6	106	—	—	9		
	面 積	2,747	63,234	—	—	25,764		
19	箇 所	7	109	—	—	9		
	面 積	3,293	64,236	—	—	25,764		
20	箇 所	7	112	—	—	9		
	面 積	3,257	64,366	—	—	25,764		
四日市	箇 所	—	34	—	—	1		
	面 積	—	11,461	—	—	7,310		
津	箇 所	5	※1 22	—	—	—		
	面 積	1,947	※853 10,501	—	—	—		
松 阪	箇 所	—	※1 15	—	—	*1 1		
	面 積	—	※853 4311	—	—	*15,088 15,088		
伊 勢	箇 所	2	20	—	—	*1 5		
	面 積	1,310	34,172	—	—	*15,088 18,271		
伊 賀	箇 所	—	17	—	—	1		
	面 積	—	3,595	—	—	15		
尾 鷲	箇 所	—	2	—	—	1		
	面 積	—	71	—	—	139		
熊 野	箇 所	—	3	—	—	1		
	面 積	—	1,108	—	—	29		

※は、同一特定猟具使用禁止区域（銃）で2事務所に跨る。

\*は、同一指定猟法禁止区域（鉛製散弾の使用禁止）で2事務所に跨る。

自然環境室資料



# 16. 自然公園

自然環境室

## (1)自然公園概要

種別	公園名	指定年月日	関係市町村	公園面積	特別保護地区
国立公園	伊勢志摩	昭和21年11月20日	伊勢市	12,579	858
			鳥羽市	10,719	
			志摩市	17,945	
			南伊勢町	14,301	145
	小計			55,544	1,003
	吉野熊野	昭和11年2月1日	尾鷲市	1,828	124
			熊野市	4,919	74
			大台町	8,876	687
			御浜町	83	
			紀宝町	1,276	
小計			16,982	885	
計			72,526	1,888	
国定公園	鈴鹿	昭和43年7月22日	四日市市	637	39
			鈴鹿市	1,685	79
			亀山市	2,922	18
			いなべ市	3,041	98
			伊賀市	277	
			菰野町	4,146	624
	小計			12,708	858
	室生赤目青山	昭和45年12月28日	津市	4,374	24
			松阪市	4,136	5
			名張市	1,855	
伊賀市			3,199	2	
小計			13,564	31	
計			26,272	889	

(H21.3.31現在)

單位:ha

特別地域				普通地域
第1種	第2種	第3種	小計	
674	4,363	1,340	6,377	5,344
36	152	1,811	1,999	8,720
30	651	2,554	3,235	14,710
388	1,434	3,073	4,895	9,261
1,128	6,600	8,778	16,506	38,035
121	415	1,157	1,693	11
173	601	919	1,693	3,152
208	468	156	832	7,357
83			83	
30	254	157	441	835
615	1,738	2,389	4,742	11,355
1,743	8,338	11,167	21,248	49,390
	293	295	588	10
3	618	974	1,595	11
149	1,266	1,489	2,904	
166	810	1,967	2,943	
56		221	277	
993	1,726	803	3,522	
1,367	4,713	5,749	11,829	21
135	91	4,014	4,240	110
129	1,686	2,316	4,131	
90	202	1,563	1,855	
196	289	2,538	3,023	174
550	2,268	10,431	13,249	284
1,917	6,981	16,180	25,078	305

種別	公園名	指定年月日	関係市町村	公園面積	特別保護地区
県立自然公園	水郷	昭和28年10月1日	桑名市	5,643	
			木曾岬町	1,199	
	小計			6,842	
	伊勢の海	昭和28年10月1日	津市	373	
			鈴鹿市	409	
	小計			782	
	赤目一志峡	昭和23年10月14日	津市	17,544	
			松阪市	1,614	
			名張市	2,885	
	小計			22,043	
	香肌峡	昭和28年10月1日	松阪市	22,164	
			多気町	2,600	
	小計			24,764	
	奥伊勢宮川峡	昭和42年8月1日	大台町	27,418	
			大紀町	21,249	
	小計			48,667	
計			103,098		
合計			201,896	2,777	

單位：ha

特別地域				普通地域
第1種	第2種	第3種	小計	
22	221	427	670	4,973
			0	1,199
22	221	427	670	6,172
				373
				409
				782
				17,544
				1,614
				2,885
				22,043
				22,164
				2,600
				24,764
366		902	1,268	26,150
136	354	1,588	2,078	19,171
502	354	2,490	3,346	45,321
524	575	2,917	4,016	99,082
4,184	15,894	30,264	50,342	148,777

自然環境室資料

## (2) 自然公園施設整備実績

単位: 千円

公園 \ 年度		14	15	16	17	18	19	20
国立公園	伊勢志摩	33,480	77,150	51,576	16,241	12,297	5,642	5,041
	吉野熊野	73,404	38,440	18,366	439	1,167	0	38,661
	計	106,884	115,590	69,942	16,680	13,464	5,642	43,702
国定公園	鈴鹿	40,400	670	11,047	5,444	850	10,855	23,976
	室生赤目青山	42,570	36,000	92,900	91	370	1,004	13,648
	計	82,970	36,670	103,947	5,535	1,220	11,859	37,624
県立自然公園	水郷	0	0	0	0	0	0	0
	伊勢の海	0	0	0	0	0	0	0
	赤目一志峡	0	485	0	0	0	0	0
	香肌峡	0	475	0	0	4,377	0	0
	奥伊勢宮川峡	0	0	0	0	0	0	0
	計	0	960	0	0	4,377	0	0
合計		189,854	153,220	173,889	22,215	19,061	17,501	81,326

自然環境室資料



## (3) 自然環境保全地域概要(三重県自然環境保全条例に基づく指定)

(H21.3.31現在)

単位:ha

地域名	指定年月日	関係市町村	指定面積	特 別 地 区		普通地区	指定対象
				野生動植物 保護地区	そ の 他		
藤原河内谷	昭和53年1月24日	いなべ市 藤原町	32.5	1.2	1.2	31.3	カワノリ (淡水緑藻)
員弁大池	昭和53年1月24日	いなべ市 員弁町	84.4			84.4	アカマツ等天然林
錦	昭和53年1月24日	大紀町 ・ 紀北町 紀伊長島区	259.0	164.3	164.3	94.7	海蝕地形 天然広葉樹林
島勝浦	昭和53年1月24日	紀北町 海山区	82.7	72.7	72.7	10.0	海蝕地形 天然広葉樹林
祓川	平成20年5月27日	松阪市 明和町	4.8	3.6	3.6	1.2	タナゴ類 イシガイ類
合 計			463.4	241.8	4.8	237.0	221.6

自然環境室資料

平成20年度版  
**森 林 ・ 林 業 統 計 書**

平成22年1月  
三重県 環境森林部

〒514 8570 三重県津市広明町13

この冊子は再生紙を使用しています。



「三重の木を使おう」  
県民運動シンボルマーク