

「地域の渋滞箇所」(案) に対するご意見

実施概要

担当部局	実施期間	対象者数	回答者数	回答率
道路企画課	2012年08月10日から 2012年08月24日まで	1335	879	65%

三重県 道路企画課です。

三重県ほか、道路管理者、三重県警察本部、道路利用者団体等によって構成する「三重県道路交通渋滞対策推進協議会」、並びに「中京圏渋滞ボトルネック対策協議会」では、幹線道路の渋滞の解消・緩和を図るにあたり、「地域の渋滞箇所」(案)を選定しました。

つきましては、「地域の渋滞箇所」(案)について、アンケートを実施します。

■ 添付ファイル

- [地域の渋滞箇所\(案\) 図\(県全体\)](#)
- [地域の渋滞箇所\(案\) 図\(A四日市市周辺\)](#)
- [地域の渋滞箇所\(案\) 図\(B鈴鹿市・亀山市周辺\)](#)
- [地域の渋滞箇所\(案\) 図\(C津市周辺\)](#)
- [地域の渋滞箇所\(案\) 図\(D松阪市周辺\)](#)
- [地域の渋滞箇所\(案\) 図\(E伊勢市周辺\)](#)
- [地域の渋滞箇所\(案\) 図\(F志摩市周辺\)](#)
- [地域の渋滞箇所\(案\) 図\(G伊賀市・名張市周辺\)](#)

■ Q1 自動車保有状況

あなたは現在、自動車を何台保有していますか(家族所有も含む)。

合計	879	
1台	221	25.1%
2台	378	43.0%
3台以上	266	30.3%
保有していない	14	1.6%

■ Q2 自動車使用頻度

あなたは1週間のうち、自動車を何日使用していますか(同乗も含む)。

合計	879	
1日以下	53	6.0%
2日~5日	267	30.4%
毎日	559	63.6%

■ Q3 自動車使用目的

自動車の使用目的は何ですか。主なものを1つ選んでください。

合計	879	
通勤・通学	428	48.7%
仕事	117	13.3%
買い物・レジャー	302	34.4%
通院	9	1.0%
その他	23	2.6%

■ Q4 「地域の渋滞箇所」(案) に対するご意見

三重県渋滞対策推進協議会等では、さまざまな交通データを活用し、三重県の「地域の渋滞箇所」(案)を選定しました。

あなたのお住まいの地域やよく利用される道路の渋滞箇所が概ね選定されているかどうか、このページ上段にあります。添付ファイル「地域の渋滞箇所(案)図」をご覧ください。あてはまるものを選んでください。

※添付ファイルはPDF形式です。

合計	879	
概ね選定されている	725	82.5%
選定されていない箇所がある	154	17.5%

■ Q7 渋滞発生状況(1箇所目)

Q6でご記入いただいた渋滞箇所に関する渋滞発生状況(日・季節)と頻度について、あてはまるものを選んでください。

合計	154	
毎日(平日・土日祝日とも)	56	36.4%
毎日(平日)	74	48.1%
週に2~3回(平日)	2	1.3%
週に1回程度(平日)	1	0.6%
土日祝日のみ	12	7.8%
特定の期間(年末年始・GW・お盆期間中等)のみ	9	5.8%

■ Q8 渋滞発生時間(1箇所目)

Q6でご記入いただいた渋滞箇所に関する渋滞発生時間(時期)について、あてはまるものを選んでください。(複数回答可)

合計	154	
午前7時より前	9	5.8%
午前7時~9時	107	69.5%
午前9時~正午	28	18.2%

正午～午後5時	36	23.4%
午後5時～7時	98	63.6%
午後7時以降	2	1.3%

■ Q10 渋滞発生状況（2箇所目）

Q9でご記入いただいた渋滞箇所に関する渋滞発生状況（日・季節）と頻度について、あてはまるものを選んでください。

合計	89	
毎日（平日・土日祝日とも）	29	32.6%
毎日（平日のみ）	42	47.2%
週に2～3回（平日）	3	3.4%
週に1回程度（平日）	2	2.2%
土日祝日のみ	8	9.0%
特定の期間(年末年始・GW・お盆期間等)のみ	5	5.6%

■ Q11 渋滞発生時間（2箇所目）

Q9でご記入いただいた渋滞箇所に関する渋滞発生時間（時期）について、あてはまるものを選んでください。（複数回答可）

合計	80	
午前7時より前	4	5.0%
午前7時～9時	61	76.2%
午前9時～正午	17	21.2%
正午～午後5時	21	26.2%
午後5時～7時	56	70.0%
午後7時以降	6	7.5%

■ Q13 渋滞発生状況（3箇所目）

Q12でご記入いただいた渋滞箇所に関する渋滞発生状況（日・季節）と頻度について、あてはまるものを選んでください。

合計	34	
毎日（平日・土日祝日とも）	14	41.2%
毎日（平日のみ）	15	44.1%
週に2～3回（平日）	1	2.9%
週に1回程度（平日）	1	2.9%

土日祝日のみ	1	2.9%
特定の期間(年末年始・GW・お盆期間等)のみ	2	5.9%

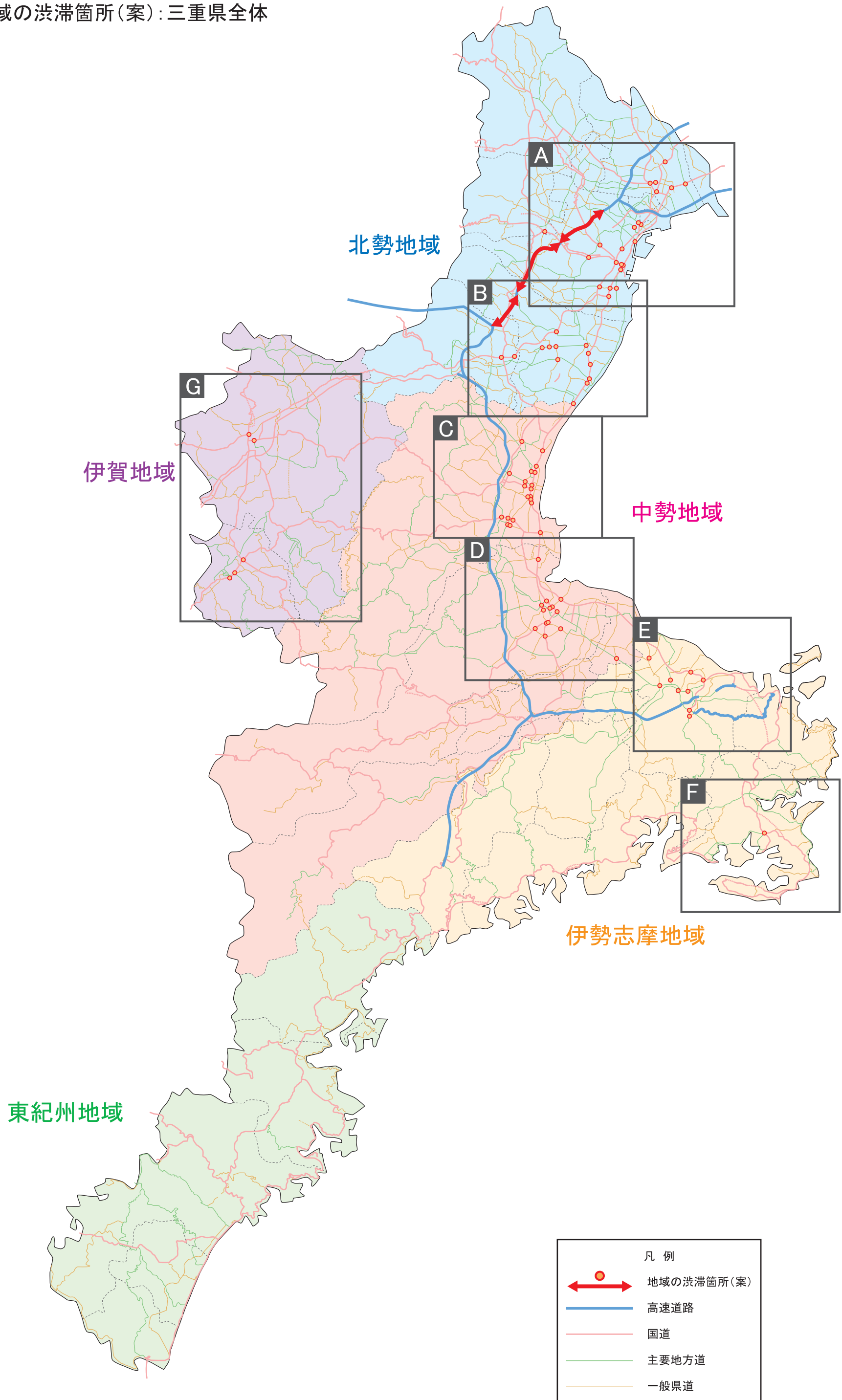
■ Q14 渋滞発生時間（3箇所目）

Q12でご記入いただいた渋滞箇所に関する渋滞発生時間（時期）について、あてはまるものを選んでください。
（複数回答可）

合計	31	
午前7時より前	3	9.7%
午前7時～9時	22	71.0%
午前9時～正午	6	19.4%
正午～午後5時	5	16.1%
午後5時～7時	22	71.0%
午後7時以降	2	6.5%

各ページの記載記事、写真の無断転載を禁じます。
All Rights Reserved, Copyright(C)2006.Mie Prefecture

■地域の渋滞箇所(案):三重県全体



■地域の渋滞箇所(案):地域別詳細図

詳細図(A:四日市周辺)

一般道路の渋滞箇所(案)

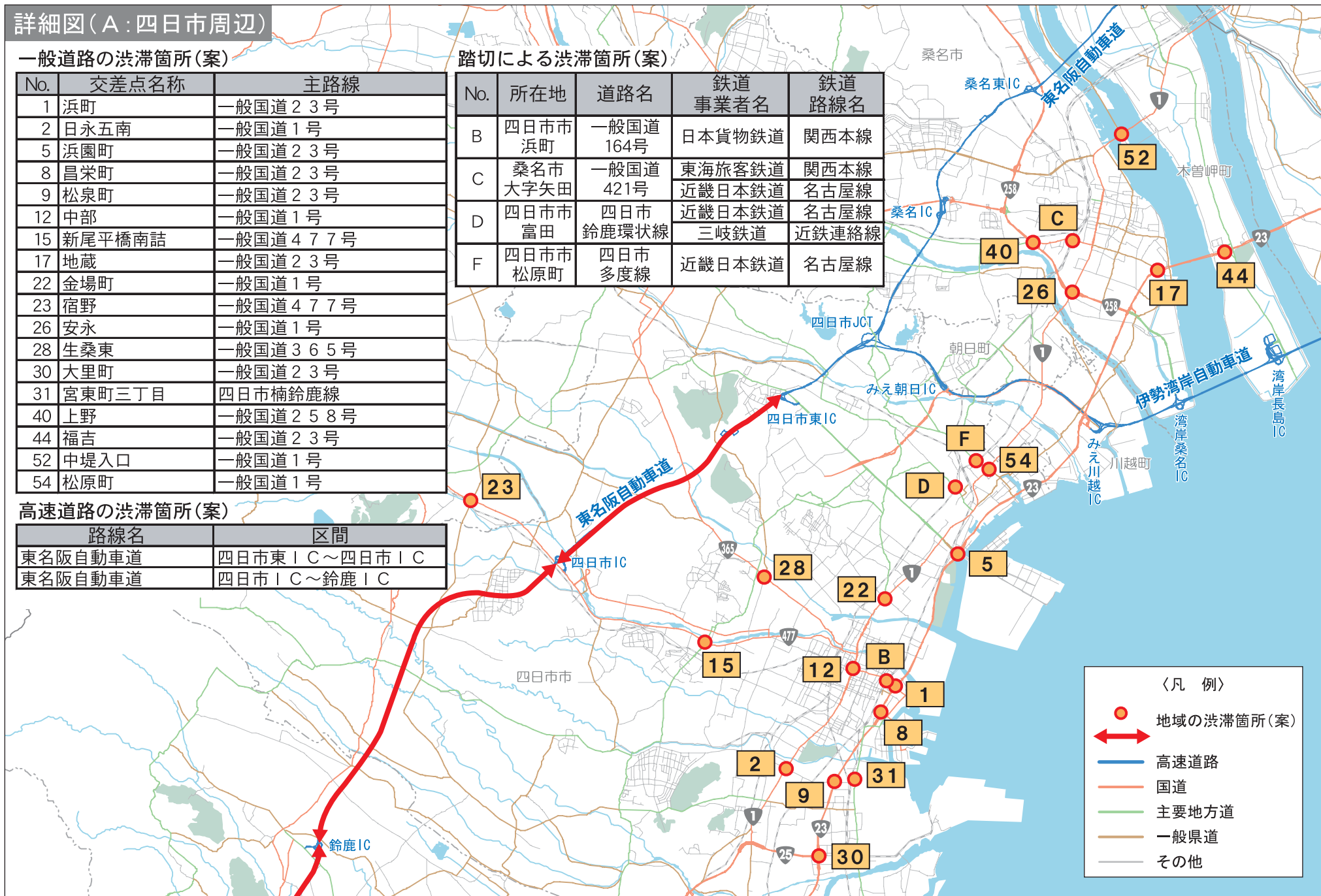
No.	交差点名称	主路線
1	浜町	一般国道23号
2	日永五南	一般国道1号
5	浜園町	一般国道23号
8	昌栄町	一般国道23号
9	松泉町	一般国道23号
12	中部	一般国道1号
15	新尾平橋南詰	一般国道477号
17	地蔵	一般国道23号
22	金場町	一般国道1号
23	宿野	一般国道477号
26	安永	一般国道1号
28	生桑東	一般国道365号
30	大里町	一般国道23号
31	宮東町三丁目	四日市楠鈴鹿線
40	上野	一般国道258号
44	福吉	一般国道23号
52	中堤入口	一般国道1号
54	松原町	一般国道1号

高速道路の渋滞箇所(案)

路線名	区間
東名阪自動車道	四日市東IC~四日市IC
東名阪自動車道	四日市IC~鈴鹿IC

踏切による渋滞箇所(案)

No.	所在地	道路名	鉄道事業者名	鉄道路線名
B	四日市市浜町	一般国道164号	日本貨物鉄道	関西本線
C	桑名市大字矢田	一般国道421号	東海旅客鉄道	関西本線
D	四日市市富田	四日市鈴鹿環状線	近畿日本鉄道	名古屋線
			三岐鉄道	近鉄連絡線
F	四日市市松原町	四日市多度線	近畿日本鉄道	名古屋線

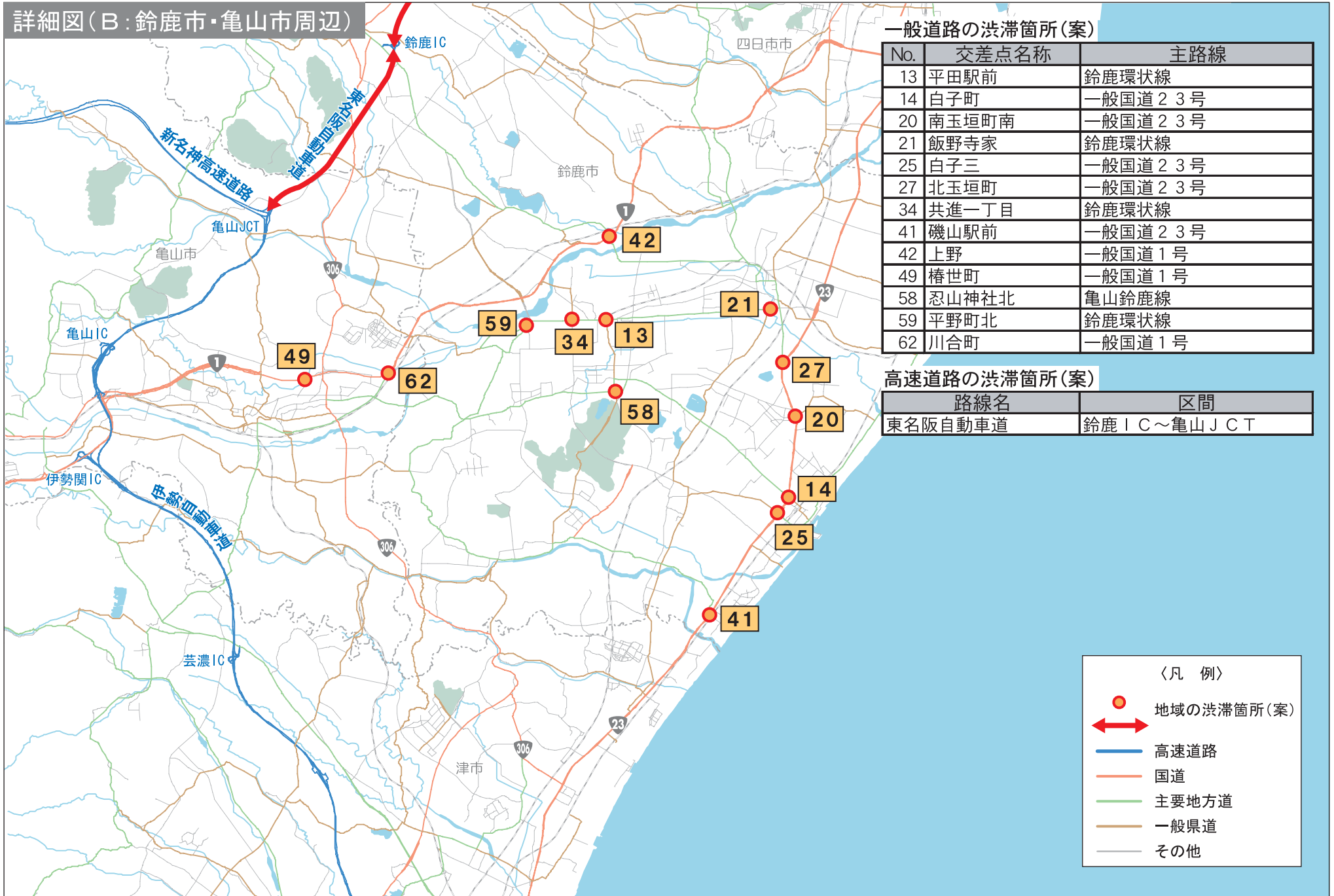


〈凡例〉

- 地域の渋滞箇所(案)
- ↔ 高速道路
- 国道
- 主要地方道
- 一般県道
- その他

■地域の渋滞箇所(案):地域別詳細図

詳細図(B:鈴鹿市・亀山市周辺)



一般道路の渋滞箇所(案)

No.	交差点名称	主路線
13	平田駅前	鈴鹿環状線
14	白子町	一般国道23号
20	南玉垣町南	一般国道23号
21	飯野寺家	鈴鹿環状線
25	白子三	一般国道23号
27	北玉垣町	一般国道23号
34	共進一丁目	鈴鹿環状線
41	磯山駅前	一般国道23号
42	上野	一般国道1号
49	椿世町	一般国道1号
58	忍山神社北	亀山鈴鹿線
59	平野町北	鈴鹿環状線
62	川合町	一般国道1号

高速道路の渋滞箇所(案)

路線名	区間
東名阪自動車道	鈴鹿IC～亀山JCT

〈凡例〉

- 地域の渋滞箇所(案)
- ↔ 高速道路
- 国道
- 主要地方道
- 一般県道
- その他

■地域の渋滞箇所(案):地域別詳細図

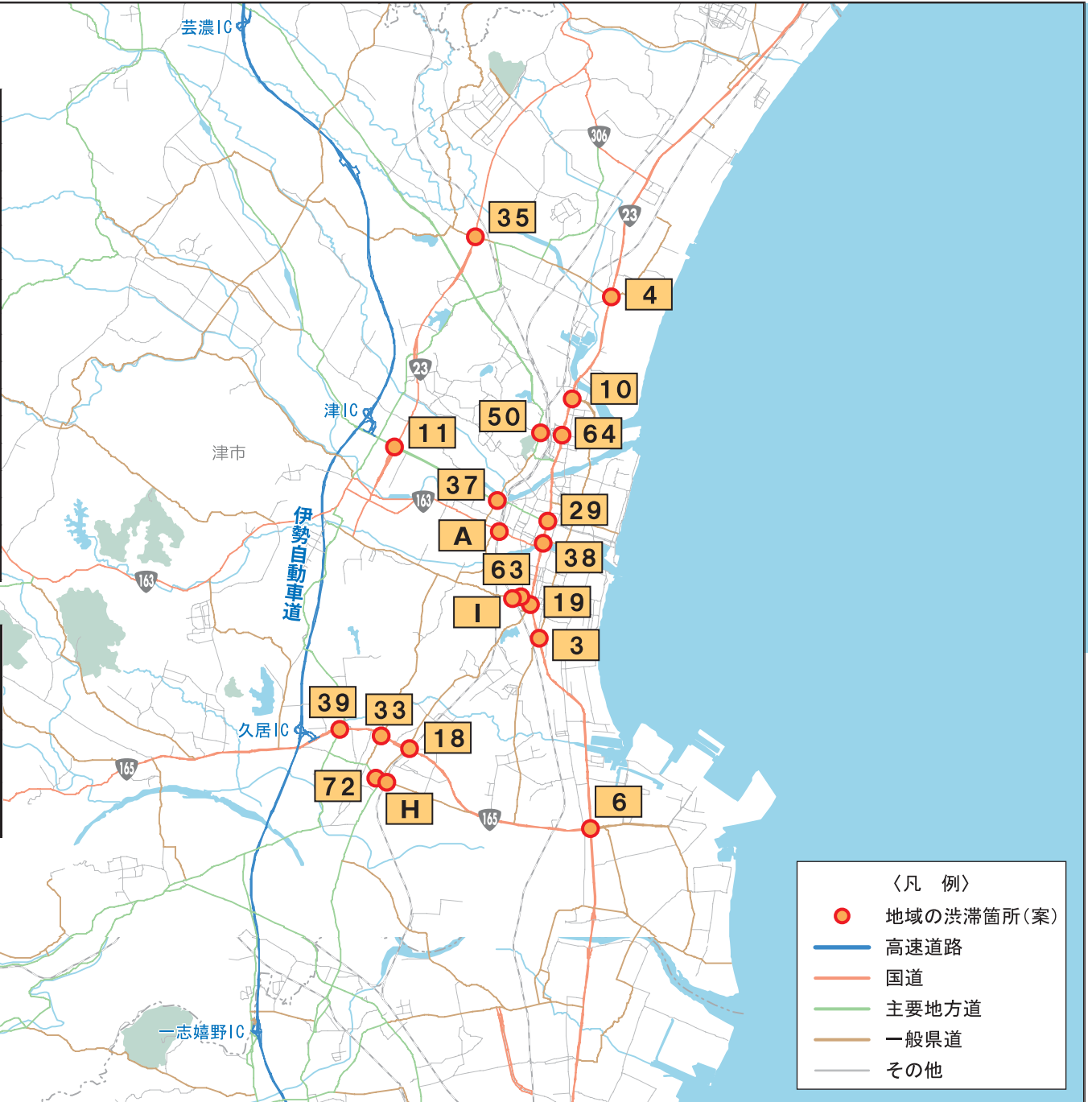
詳細図(C:津市周辺)

一般道路の渋滞箇所(案)

No.	交差点名称	主路線
3	垂水	一般国道23号
4	栗真中山町	一般国道23号
6	雲出本郷町	一般国道23号
10	上浜町二	一般国道23号
11	納所町	一般国道23号中勢バイパス
18	野村高架	一般国道165号
19	大倉	一般国道23号
29	三重会館前	一般国道23号
33	北口	一般国道165号
35	大里窪田町出口	一般国道23号中勢バイパス
37	新町大橋南詰	津芸濃大山田線
38	岩田橋北	一般国道23号
39	明神町西	一般国道165号
50	津駅西	津関線
63	阿漕駅口	阿漕停車場線
64	津駅入口	一般国道23号
72	新町	松阪久居線

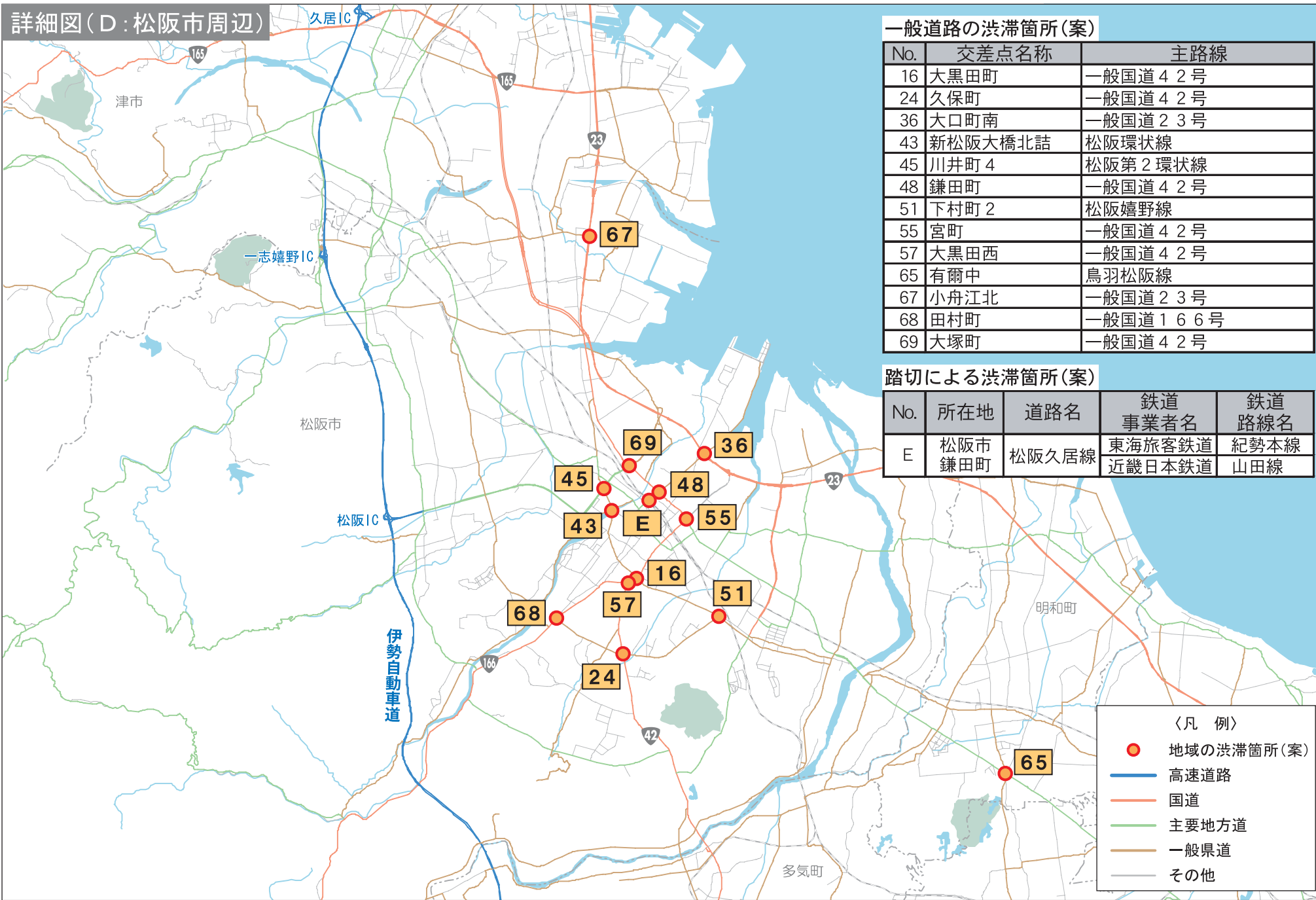
踏切による渋滞箇所(案)

No.	所在地	道路名	鉄道事業者名	鉄道路線名
A	津市新町	一般国道163号	東海旅客鉄道 近畿日本鉄道	紀勢本線 名古屋線
H	津市久居新町	上浜高茶屋久居線	近畿日本鉄道	名古屋線
I	津市半田	家所阿漕停車場線	近畿日本鉄道	名古屋線



- 〈凡例〉
- 地域の渋滞箇所(案)
 - 高速道路
 - 国道
 - 主要地方道
 - 一般県道
 - その他

■地域の渋滞箇所(案):地域別詳細図



詳細図(D:松阪市周辺)

一般道路の渋滞箇所(案)

No.	交差点名称	主路線
16	大黒田町	一般国道42号
24	久保町	一般国道42号
36	大口町南	一般国道23号
43	新松阪大橋北詰	松阪環状線
45	川井町4	松阪第2環状線
48	鎌田町	一般国道42号
51	下村町2	松阪嬉野線
55	宮町	一般国道42号
57	大黒田西	一般国道42号
65	有爾中	鳥羽松阪線
67	小舟江北	一般国道23号
68	田村町	一般国道166号
69	大塚町	一般国道42号

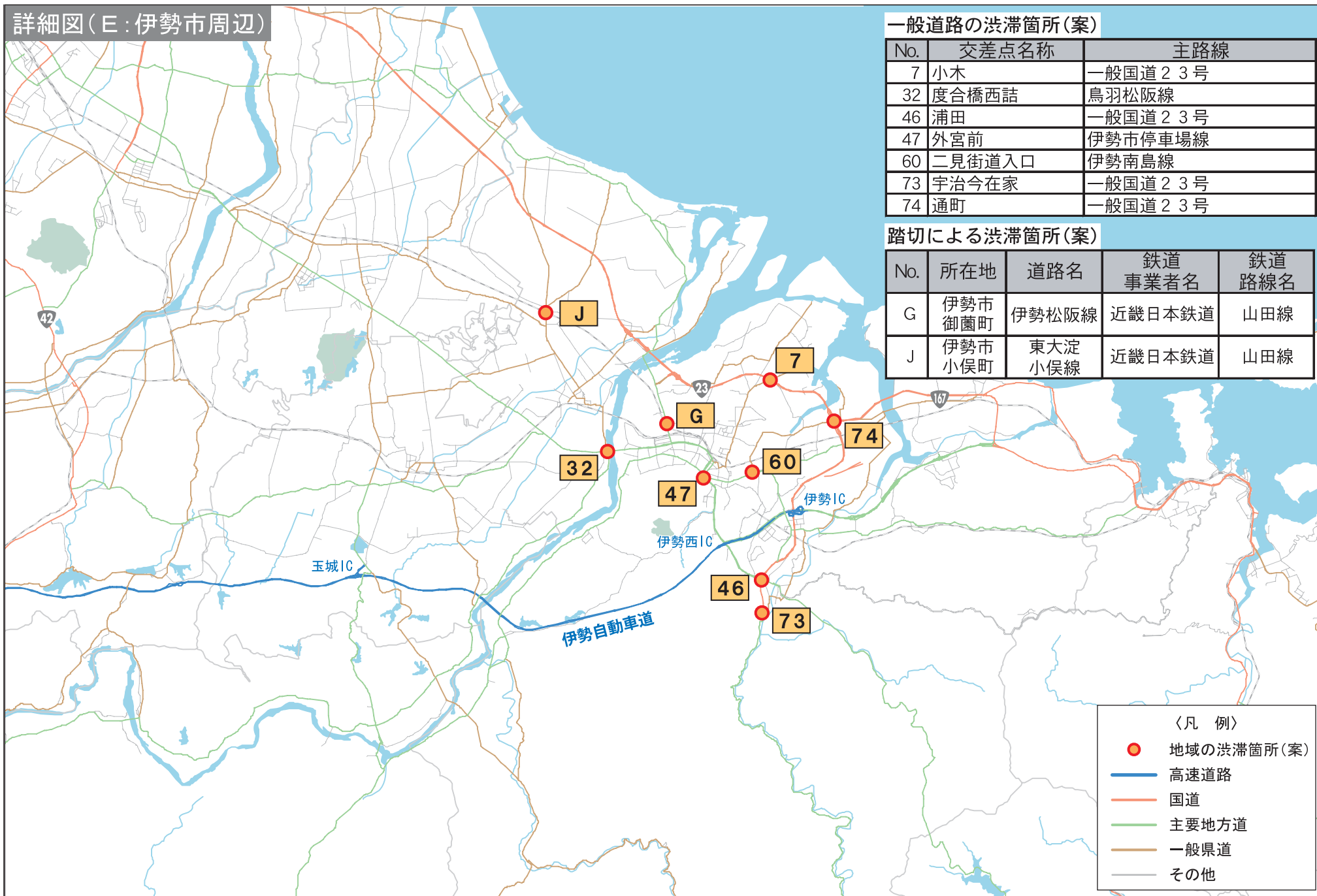
踏切による渋滞箇所(案)

No.	所在地	道路名	鉄道事業者名	鉄道路線名
E	松阪市 鎌田町	松阪久居線	東海旅客鉄道 近畿日本鉄道	紀勢本線 山田線

- 〈凡例〉
- 地域の渋滞箇所(案)
 - 高速道路
 - 国道
 - 主要地方道
 - 一般県道
 - その他

■地域の渋滞箇所(案):地域別詳細図

詳細図(E :伊勢市周辺)



一般道路の渋滞箇所(案)

No.	交差点名称	主路線
7	小木	一般国道23号
32	度合橋西詰	鳥羽松阪線
46	浦田	一般国道23号
47	外宮前	伊勢市停車場線
60	二見街道入口	伊勢南島線
73	宇治今在家	一般国道23号
74	通町	一般国道23号

踏切による渋滞箇所(案)

No.	所在地	道路名	鉄道事業者名	鉄道路線名
G	伊勢市御園町	伊勢松阪線	近畿日本鉄道	山田線
J	伊勢市小俣町	東大淀小俣線	近畿日本鉄道	山田線

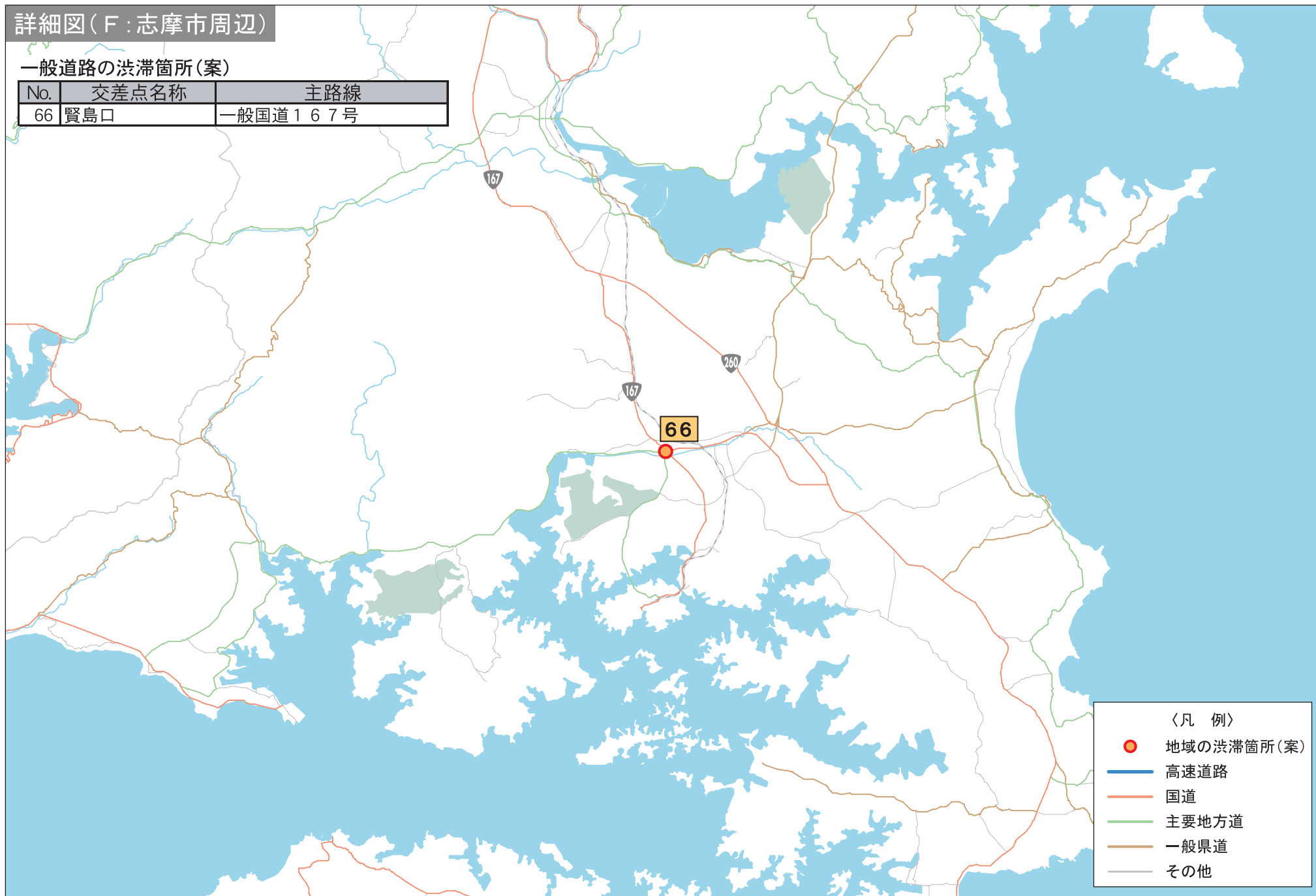
- 〈凡例〉
- 地域の渋滞箇所(案)
 - 高速道路
 - 国道
 - 主要地方道
 - 一般県道
 - その他

■地域の渋滞箇所(案):地域別詳細図

詳細図(F:志摩市周辺)

一般道路の渋滞箇所(案)

No.	交差点名称	主路線
66	賢島口	一般国道167号



〈凡 例〉

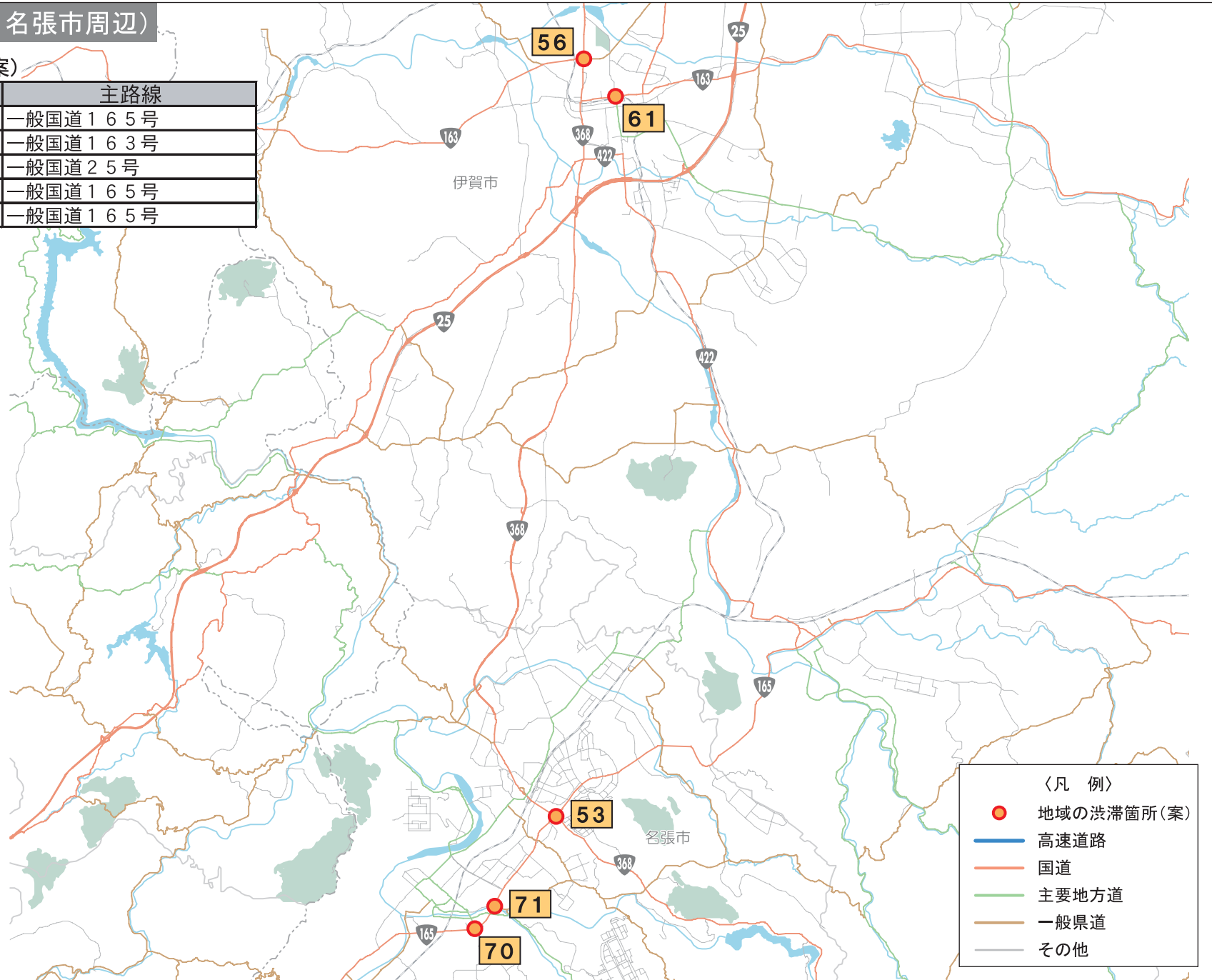
- 地域の渋滞箇所(案)
- 高速道路
- 国道
- 主要地方道
- 一般県道
- その他

■地域の渋滞箇所(案):地域別詳細図

詳細図(G:伊賀市・名張市周辺)

一般道路の渋滞箇所(案)

No.	交差点名称	主路線
53	蔵持町原出	一般国道165号
56	小田西	一般国道163号
61	丸之内	一般国道25号
70	名張駅口	一般国道165号
71	夏見	一般国道165号



〈凡 例〉

- 地域の渋滞箇所(案)
- 高速道路
- 国道
- 主要地方道
- 一般県道
- その他