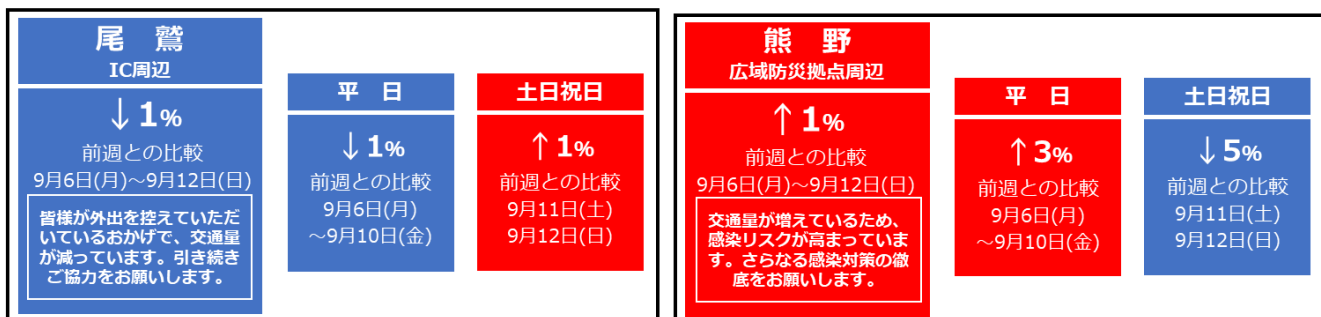
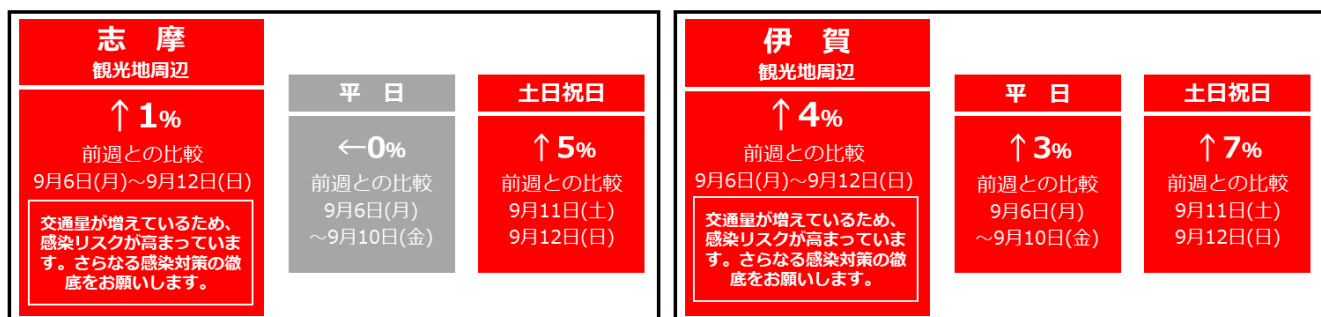
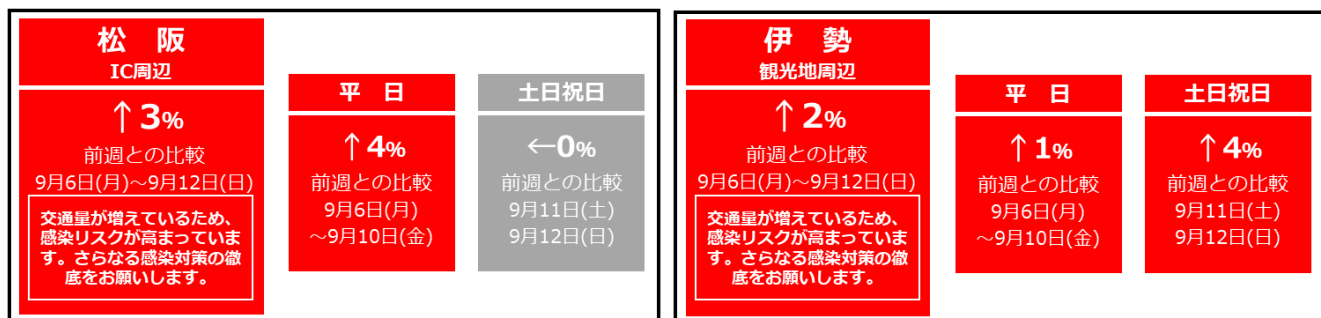
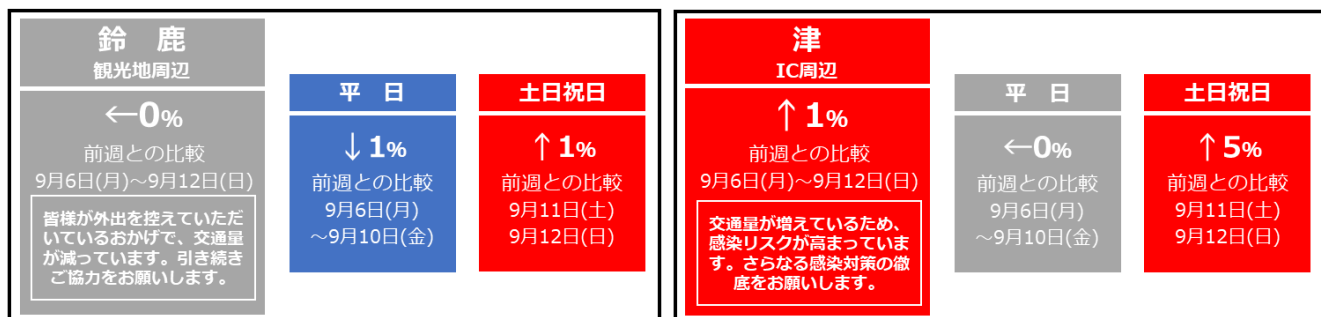
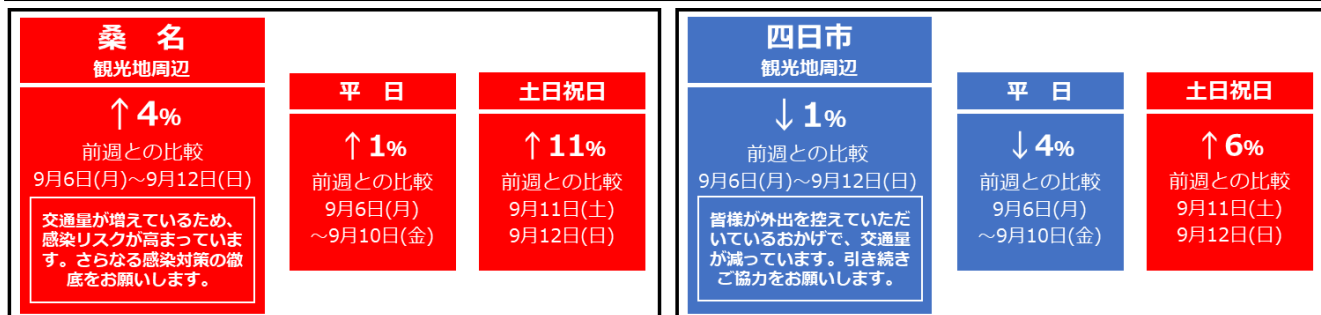


# 三重県内の道路交通量の推移 (令和3年9月6日(月)～9月12日(日))

**緊急事態宣言 適用中**  
日中も含め、外出や移動を避けて！  
県境を越える移動は避けて！



※交通量の欠測等の異常値を除いた速報値を使用しています

※前週との比較は、令和3年8月30日(月)～9月5日(日)に対する増減としています

①県管理道路（対前週比）

（ R3.9.6 ~ R3.9.12 ）

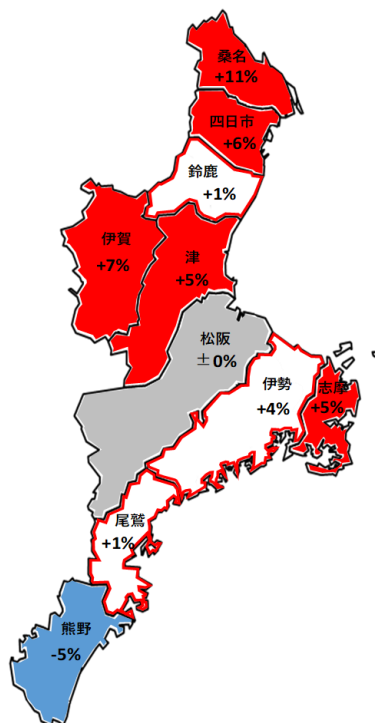
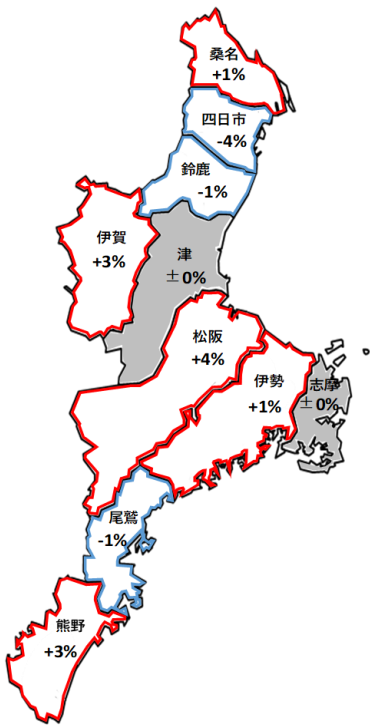
地域	設置箇所 特性	平日			土日祝日			
		全車種	小型車	大型車	全車種	小型車	大型車	
北勢	桑名	観光地周辺	+1% ↗	+3%	-5%	+11% ↗	+12%	+7%
	四日市	観光地周辺	-4% ↘	-4%	+1%	+6% ↗	+6%	-2%
	鈴鹿	観光地周辺	-1% ↘	-1%	-1%	+1% ↗	+2%	-5%
中勢	津	IC周辺	±0% →	+1%	-4%	+5% ↗	+5%	+2%
	松阪	IC周辺	+4% ↗	+5%	-11%	±0% →	±0%	-2%
伊勢志摩	伊勢	観光地周辺	+1% ↗	+1%	+1%	+4% ↗	+4%	-10%
	志摩	観光地周辺	±0% →	-1%	+2%	+5% ↗	+6%	+2%
伊賀	伊賀	観光地周辺	+3% ↗	+3%	+9%	+7% ↗	+7%	+5%
東紀州	尾鷲	IC周辺	-1% ↘	-1%	-4%	+1% ↗	+1%	+1%
	熊野	広域防災拠点付近	+3% ↗	+3%	-1%	-5% ↘	-5%	-4%

※交通量は欠測等の異常値を除いた速報値を使用しています

※対前週比は、令和3年8月30日（月）～9月5日（日） に対する増減としています

三重県の交通量推移【平日】

三重県の交通量推移【土日祝日】



②直轄国道（対前週比）

（ R3.9.6 ~ R3.9.12 ）

地域	平日			土日祝日		
	全車種	小型車	大型車	全車種	小型車	大型車
北勢	+1% ↗	+2%	-1%	+7% ↗	+10%	-3%
中勢	+1% ↗	+1%	-2%	+5% ↗	+5%	-5%
東紀州	-2% ↘	-2%	+4%	±0% →	-1%	+13%

※交通量は欠測等の異常値を除いた速報値を使用しています

※対前週比は、令和3年8月30日（月）～9月5日（日） に対する増減としています

【参考】直轄国道（対前年比）

（ R3.9.6 ~ R3.9.12 ）

地域	平日			土日祝日		
	全車種	小型車	大型車	全車種	小型車	大型車
北勢	±0% →	-2%	+2%	-4% ↘	-5%	+2%
中勢	-7% ↘	-7%	-6%	-8% ↘	-9%	-2%
東紀州	-2% ↘	-3%	+3%	-8% ↘	-9%	+10%

※交通量は欠測等の異常値を除いた速報値を使用しています

※対前年比は、1年前（令和2年）の同時期に対する増減としています